



DOPRAVNÝ PODNIK MESTA BANSKÁ BYSTRICA, A.S.



PLATÍ OD:
1.7.2010



KNIŽNÝ CESTOVNÝ PORIADOK
MHD BANSKÁ BYSTRICA



Zoznam liniek prevádzkovaných DPMBB, a. s.:

Trolejbusy:

Linka číslo:	Trasa:	Cestovný poriadok platí od:
1	Železničná stanica – Rooseveltova nemocnica	1.7.2010
2	Železničná stanica – Vozovňa Kremnička	1.7.2010
3	Rooseveltova nemocnica – Vozovňa Kremnička	1.7.2010
4	Železničná stanica – TESCO hypermarket	1.7.2010
5	Rooseveltova nemocnica – TESCO hypermarket	1.7.2010
6	Železničná stanica – Tulská – Moskovská	1.7.2010
7	Železničná stanica – Internátna	1.7.2010
8	Železničná stanica – Tulská - Moskovská	1.7.2010

Autobusy:

Linka číslo:	Trasa:	Cestovný poriadok platí od:
11	Železničná stanica – Rooseveltova nemocnica	1.7.2010
12	Železničná stanica – Vozovňa Kremnička	1.7.2010
13	Rooseveltova nemocnica – Vozovňa Kremnička	1.7.2010
14	Železničná stanica – TESCO hypermarket	1.7.2010
15	Rooseveltova nemocnica – TESCO hypermarket	1.7.2010
16	Železničná stanica – Tulská – Moskovská	1.7.2010
17	Železničná stanica – Internátna	1.7.2010
18	Železničná stanica – Tulská - Moskovská	1.7.2010

Minibusy:

Linka číslo:	Trasa:	Cestovný poriadok platí od:
101	Pršianska terasa – Stará Sásová	1.9.2009
102	Skubín – Stará Sásová	1.9.2009

Výňatok z prepravného poriadku

Povinnosti dopravcu

Doprovca je okrem všeobecných povinností dopravcu povinný

- o vykonávať pravidelnú autobusovú a trolejbusovú dopravu v súlade s dopravnou licenciou a so zmlouvou o výkone vo verejnom záujme po celý čas ich platnosti,
- o prepravovať cestujúcich podľa tarify, ak je pre príslušnú dopravu tarifa platná, a vydať cestujúcemu, ktorý zaplatil cestovné, cestovný lístok,
- o starať sa o bezpečnosť, pohodlie a pokojnú prepravu cestujúcich a o prepravu batožiny a umožniť im používanie vlastných spoločenských, kultúrnych a sociálnych zariadení na autobusovej a trolejbusovej linke,
- o starať sa, aby vozidlá použité na prepravu cestujúcich boli čisté, v riadnom technickom stave,
- o označené smerovými tabuľami, a ak ide o miestenkové vozidlá, aj poradovým číslom vozidla,
- o zabezpečiť počas jazdy vetranie vozidla,
- o zariadenie dopravcu vo vozidle (napr. rozhlasové zariadenie) používať takým spôsobom, aby nebolo na ťarchu cestujúcim,
- o postarať sa o bezpečnosť a zdravie cestujúcich a o ochranu ich batožiny, o zabezpečenie prvej pomoci a o náhradnú prepravu, ak sú účastníkmi dopravnej nehody,
- o utvárať podmienky, ktoré umožňujú prepravu telesne a zrakovo postihnutých osôb, osôb s pohybovým postihnutím a zvýšiť pohodlie prepravy starých ľudí a matiek s malými deťmi,
- o označiť každý autobus a trolejbus na linke údajom o východiskovej (nástupnej) a cieľovej (výstupnej) zastávke, prípadne aj o zastávkach medzi nimi,
- o zabezpečiť zverejnenie a prístupnosť tohto prepravného poriadku, cestovného poriadku a tarify, ako aj ďalších prevádzkových údajov a informácií potrebných pre cestujúcich v priestoroch prístupných verejnosti a podľa možnosti aj na zastávkach a vo vozidlách,
- o zabezpečiť na všetkých zastávkach autobusovej a trolejbusovej linky jej označenie a názov zastávky, číslo alebo iné označenie linky a uverejnenie údajov o príchode jednotlivých spojov na zastávku a ich odchode a trvale ich udržiavať,

Práva cestujúceho

Cestujúci má právo:

- o na bezpečnú, pokojnú a pohodlnú prepravu vozidlom spoja, na ktorý má cestovný lístok, cestovný lístok s miestenkou, a to do zastávky, po ktorú zaplatil cestovné,
- o na prepravu príručnej batožiny, a ak to umožňujú prepravné podmienky alebo zmluva o preprave osôb, aj cestovnej batožiny a domácich zvierat tým istým vozidlom,
- o požadovať od osádky vozidla alebo od dispečera potrebné informácie týkajúce sa podmienok jeho prepravy,

Ak sa niektorý spoj neuskutoční podľa cestovného poriadku alebo ak sa preprava na ňom preruší alebo zastaví, cestujúci s platným cestovným lístkom má právo na náhradnú prepravu do zastávky, po ktorú zaplatil cestovné, iným spojom tej istej linky, prípadne spojom inej autobusovej linky dopravcu. Ak to nie je možné v ten istý deň, cestujúci má právo na bezplatnú prepravu späť do východiskovej zastávky.

Oprávnenie podľa predchádzajúceho odseku sú ďalej upravené v prepravnom poriadku.

Cestujúci s platným cestovným lístkom pre jednotlivú cestu má právo na vrátenie zaplateného cestovného aj vtedy, ak upustil od prepravy preto, lebo sa niektorý spoj neuskutočnil podľa cestovného poriadku.

Ak sa preprava uskutočnila oneskorene alebo ak dopravca nedodrжал svoje záväzky zo zmluvy

o preprave osôb, cestujúci má právo na zľavu z cestovného.

Ak cestujúcemu vznikne počas prepravy škoda na zdraví alebo škoda na príručnej batožine alebo na veciach, ktoré mal pri sebe, a ak je táto škoda vyvolaná osobitnou povahou prevádzky dopravného prostriedku, zodpovedá za ňu dopravca podľa ustanovení občianskeho zákonníka o zodpovednosti za škodu spôsobenú prevádzkou dopravných prostriedkov (§ 427 až 431).

Povinnosti cestujúceho

Cestujúci je povinný správať sa tak, aby nenarúšal bezpečnú, pokojnú a pohodlnú prepravu ostatných cestujúcich, nepoškodzoval vozidlo a zariadenia dopravcu slúžiace cestujúcim, neznečisťoval vozidlo a priestory dopravcu určené cestujúcim a neobťažoval ostatných cestujúcich a osádku autobusu. Cestujúcim nie je dovolené:

- prihovárať sa vodičovi počas jazdy,
- písať, spievať, hlučno sa správať alebo hrať na hudobnom nástroji vo vozidle (tiež púšťať reprodukovateľnú hudbu a reč),
- otvárať dvere vozidla a vyhadzovať z vozidla odpadky a iné predmety,
- fajčiť vo vozidle a v zariadeniach určených pre potrebu cestujúcich,
- nastupovať do vozidla, ktoré je plne obsadené alebo ktoré vodič vyhlásil za obsadené,
- zdržiavať sa v priestore vyhradenom pre vodiča.

Ďalej je cestujúci povinný:

- poslúchnuť pokyny a príkazy člena osádky vozidla alebo revízora, alebo dispečera, ktoré smerujú k zaisteniu jeho bezpečnosti a bezpečnosti ostatných cestujúcich alebo bezpečnosti a plynulosti cestnej premávky,
- nastupovať do vozidla a vystupovať z neho iba na zastávkach a keď vozidlo stojí a vodič alebo iný člen osádky vozidla dá na to pokyn; nastupovať a vystupovať mimo zastávky možno iba na pokyn vodiča alebo iného člena osádky autobusu,
- zaplatiť cestovné s použitím platidla v primeranej hodnote, alebo čipovej karty, na výzvu vodiča alebo iného člena osádky vozidla, alebo revízora sa preukázať platným cestovným lístkom a zaplatiť úhradu, ak sa pri kontrole nemôže preukázať platným cestovným lístkom alebo osobnými údajmi potrebnými na vymáhanie cestovného, ako aj ďalšie úhrady podľa tarify za poškodenie alebo za znečistenie autobusu.

Osobitné práva niektorých cestujúcich

Osobitné práva pri preprave majú osoby telesne a zrakovo postihnuté, invalidi (držitelia preukazov ZŤP a ZŤP-S) a ich sprievodcovia. U osôb zrakovo postihnutých môže plniť funkciu sprievodcu aj špeciálne cvičený pes. Vo vozidle musia byť označené príslušným symbolom miesta pre cestujúcich so zníženou schopnosťou pohybu, miesto pre detský kočík, invalidný vozík a vodiaceho psa. Pri preprave viacerých osôb spĺňajúcich kritériá podľa tohto odseku, je vodič oprávnený požiadať cestujúceho, ktorému osobitné práva neprislúchajú, aby uvoľnil aj iné miesto na sedenie.

Doprovca je povinný zabezpečiť, aby pre cestujúcich s osobitnými právami pri preprave boli v každom vozidle vyhradené a zreteľne označené najmenej dve miesta na sedenie. Ak je cestujúcich s osobitnými právami pri preprave viac ako je pre nich vyhradených miest, vodič je oprávnený požiadať cestujúceho, ktorému osobitné práva neprislúchajú, aby sa postavil a uvoľnil miesto na sedenie. Vodič tak koná so zreteľom na oprávnenia požadovaného cestujúceho vyplývajúce pre neho zo zmluvy o preprave osôb.

Cestujúcemu, ktorý pred nastúpením do vozidla oznámi vodičovi, že má obmedzenú schopnosť pohybu, umožní vodič prednostné, bezpečné nastúpenie a vystúpenie.

Preprava detí do šiestich rokov bez sprevádzania cestujúcim starším ako 10 rokov nie je dovolená. Ak sú miesta na sedenie vo vozidle plne obsadené, cestujúci s bezplatne prepravovaným dieťaťom môže zajať len jedno miesto; kedy majú cestujúci právo na bezplatnú prepravu spolucestujúcich detí, určuje tarifa.

Vylúčenie osôb z prepravy

Do vozidla nemajú prístup alebo sa z prepravy môžu vylúčiť osoby, ktoré sú zjavne pod vplyvom alkoholu alebo iných návykových látok, a osoby, ktoré pre chorobu, mimoriadne znečistenie odevov alebo z iných dôvodov môžu byť cestujúcim na ťarchu. Vodič alebo iný člen osádky vozidla alebo revízor je oprávnený z prepravy ďalej vylúčiť :

- osoby bez platného cestovného lístka, ktoré nespĺnia povinnosť zaplatiť cestovné, prípadne prirážku a úhradu podľa tohto prepravného poriadku,
- osoby, ktoré ohrozujú bezpečnosť premávky, svoju vlastnú alebo ostatných cestujúcich, a osoby, ktoré aj po upozornení pracovníka dopravcu nedodržiavajú ustanovenia prepravného poriadku.

Vylúčenie z prepravy po začatí cesty treba uskutočniť tak, aby sa neohrozilo zdravie alebo bezpečnosť osoby vylučovanej z prepravy. Vylúčiť z prepravy osobu mladšiu ako 15 rokov mimo obvodu obce je neprípustné.

Cestujúci, ktorý bol z prepravy vylúčený neprávom, má právo na vrátenie cestovného, prípadne dovozného.

Kontrola cestovných lístkov v pravidelnej autobusovej a trolejbusovej doprave

Kontrolu cestovných lístkov je oprávnený vykonať vodič, iný člen osádky vozidla, alebo revízor, ktorý sa preukáže cestujúcim kontrolným odznakom (ďalej len "oprávnená osoba").

Cestujúci je povinný na vyzvanie oprávnenej osoby kedykoľvek počas prepravy alebo v okamihu vystúpenia z vozidla predložiť na nahliadnutie cestovný lístok, prípadne preukaz na zľavu cestovného.

Cestujúcemu, ktorý sa nepreukáže platným cestovným lístkom, uloží oprávnená osoba zaplatiť cestovné a úhradu vo výške stonásobku základného cestovného bez príplatkov a zliav.

V prípade, že sa cestujúci nemôže preukázať cestovným lístkom o zaplatení dovozného za batožinu, uloží oprávnená osoba zaplatiť dovoznú a úhradu vo výške desaťnásobku dovozného.

Cestujúci, ktorý odoprie alebo nemôže zaplatiť sumy podľa prechádzajúcich dvoch odsekov, je povinný preukázať sa na výzvu oprávnenej osoby osobnými údajmi potrebnými na vymáhanie cestovného a úhrady. Zároveň stráca právo na prepravu a môže sa z prepravy vylúčiť. Vylúčením z prepravy pre nezaplatenie uvedených súm nie je dotknutá povinnosť cestujúceho príslušnú sumu dopravcovi zaplatiť.

Preprava batožiny cestujúceho

Ak má cestujúci batožinu, prepravuje ju dopravca spoločne s cestujúcim a pod jeho dohľadom a to za podmienok stanovených týmto prepravným poriadkom, tarifou, prípadne cestovným poriadkom.

Príručná batožina sa prepravuje spoločne s cestujúcim a pod jeho dohľadom. Cestujúci má právo vziať so sebou ako batožinu veci, ktoré vzhľadom na ich objem, úpravu, dĺžku alebo váhu možno rýchlo a bez ťažkostí naložiť a umiestniť vo vozidle a živé zvieratá, pokiaľ sú splnené osobitné podmienky ustanovené pre ich prepravu.

Z prepravy sú vylúčené:

- vecí, preprava ktorých je zakázaná právnymi predpismi,
- nabité zbrane, s výnimkou strelných zbraní príslušníkov ozbrojených síl a polície, pre prepravu ktorých platia osobitné predpisy,
- vecí, ktoré môžu ohroziť bezpečnosť prevádzky alebo poškodiť, prípadne znečistiť cestujúcich alebo vozidlo, najmä pre nevhodný spôsob balenia,
- vecí, ktoré svojím zápachom, odpudzujúcim vzhľadom a pod. by mohli byť cestujúcim na ťarchu,
- batožiny, ktorých celková váha presahuje 50 kg,

Ako batožinu môže vziať cestujúci so sebou do vozidla, pokiaľ to obsadenie vozidla na linke dovoľuje, štvorkolesový detský kočík. Na prepravu sú pripustené iba kočíky s dieťaťom; pokiaľ to prevádzkové pomery na trati dovoľujú, aj kočíky prázdne. Cestujúci s detským kočíkom môže nastúpiť do vozidla len s vedomím vodiča. Vo vozidle sa smie prepravovať iba jeden štvorkolesový detský kočík, vodič môže výnimočne povoliť prepravu ďalších kočíkov, pokiaľ to prevádzkové pomery na linke umožňujú.

Osoby oprávnené na nosenie strelnej zbrane môžu vziať so sebou do vozidla zároveň so zbraňou primerané množstvo nábojov, pokiaľ sú uložené v opaskoch na náboje, v poľovníckych kapsách, skrinkách a v podobných obaloch.

Ako batožinu môže cestujúci vziať so sebou drobné domáce a iné malé zvieratá, pokiaľ tomu nebránia osobitné predpisy, ak ich preprava nie je cestujúcim na ťarchu, neohrozuje ich zdravie a ak sú v uzavretých kliečkach, košoch alebo iných vhodných schránkach s nepriepustným dnom. Pre prepravu schránok so zvieratami platia ustanovenia o preprave batožín. Tarifa určuje, kedy sa za prepravu zvieratá platí dovozná.

Bez schránky možno vziať do vozidla psa, ktorý má bezpečný náhubok a drží sa na krátkom vodítku. V jednom vozidle sa smie prepravovať najviac jeden pes bez schránky. V čase zvýšených nárokov na prepravu môže vodič prepravu psa bez schránky odmietnuť. Ustanovenie tohto odseku s výnimkou prvej vety sa nevzťahuje na psov sprevádzajúcich nevidomé osoby.

Ako batožinu môže cestujúci vziať so sebou iba 1 pár lyží s 1 párom lyžiarskych palíc a umožňujú to prevádzkové podmienky dopravcu.

Batožinu musí cestujúci uložiť vo vozidle tak, aby neohrozovala bezpečnosť, nestlačovala výkon služby vodičom a neobmedzovala nastupovanie a vystupovanie cestujúcich. Ak to vyžaduje bezpečnosť alebo pohodlie cestujúcich, batožina sa musí uložiť podľa pokynov vodiča.

Ktoré batožiny sa prepravujú zadarmo a za ktoré batožiny sa platí dovozná, ako aj výšku dovoznej, určuje tarifa. Hmotnosť a rozmery batožiny pre účely určenia výšky dovoznej si dopravca zisťuje podľa prevádzkových možností vážením, meraním alebo odhadom.

Ak vodič má pochybnosti o tom, či batožina cestujúceho spĺňa podmienky stanovené týmto prepravným poriadkom, je oprávnený presvedčiť sa v prítomnosti cestujúceho o ich povahe a obsahu.

Ak vodič zistí, že vo vozidle zostala opustená batožina, oznámi to príslušnému zamestnancovi dopravcu a zabezpečí, aby bola opustená batožina odovzdaná v oddelení strát a nálezov v sídle dopravcu.

Za stratu alebo odcudzenie príručnej batožiny dopravca nezodpovedá.

Doprovodca nezodpovedá za škodu, ktorá vznikla na opustenej batožine.

Cestovné lístky a batožinové lístky v pravidelnej autobusovej a trolejbusovej doprave

Cestovné lístky sú jednorazové a časové.

Jednorazový cestovný lístok oprávňuje cestujúceho na prepravu spojom, ktorý mu vydal vodič alebo iný člen osádky vozidla, alebo výdajňa cestovných lístkov mimo vozidla, do zastávky, po ktorú zaplatil cestovné. Platí na deň, úsek a spoj pre ktorý ho vodič alebo výdajňa vystavila.

Časový cestovný lístok oprávňuje cestujúceho na prepravu všetkými spojmi autobusovej a trolejbusovej linky v časovom období, na ktoré ho vydala výdajňa cestovných lístkov alebo osádka autobusu. Platia pre časové obdobie a cestovný úsek vyznačený na nich alebo na príslušných preukazoch; tarifa môže pre jednotlivé druhy časových lístkov určiť odchýlku.

Z cestovného lístka musia byť zrejme najmä tieto údaje:

- druh cestovného lístka,
- doba platnosti,
- prevádzkový rozsah platnosti (jednotlivá cesta, úsek linky a pod.),
- výška cestovného,
- obchodné meno (názov) dopravcu, ktorý cestovný lístok vydal.

Cestujúci nesmie po nastúpení do vozidla postúpiť cestovný lístok inej osobe. Ak bol cestovný lístok vydaný na meno, môže tento použiť iná osoba len ak o zmene cestujúceho informovala dopravcu.

Cestovný lístok je neplatný,

- ak bol vydaný na podklade nesprávnych údajov,
- ak jeho údaje už nezodpovedajú skutočnosti,
- ak nebol riadne vyplnený alebo ak boli jeho údaje neoprávnené zmenené,
- ak z neho nemožno s určitosťou zistiť potrebné údaje, najmä pre poškodenie alebo znečistenie,
- ak uplynula doba jeho platnosti,
- ak ho použila neoprávnená osoba,
- ak sa nedodržali podmienky určené pre jeho použitie.

Zľavnený cestovný lístok sa považuje za platný len v spojení s platným preukazom na zľavu cestovného.

Právo na zľavu cestovného preukazuje cestujúci vodičovi osobitným preukazom. Druhy a vzory preukazov na zľavu cestovného určí tarifa.

Ak dopravca má pochybnosti o splnení podmienok pre poskytnutie zľavy cestovného, je oprávnený požadovať od žiadateľa ďalšie doklady; pokiaľ sa právo na zľavu nepreukáže, dopravca je oprávnený poskytnutie zľavy odoprieť. Ak cestujúci hrubo alebo opätovne porušil ustanovenie tohto prepravného poriadku alebo tarify o získaní zľavy cestovného, dopravca mu môže odmietnuť potvrdenie preukazu až na dobu jedného roka.

Cestujúci musí mať pri sebe platný cestovný lístok po celý čas prepravy i v okamihu vystúpenia z vozidla. Ak cestujúci má platný cestovný lístok už pri nastúpení do vozidla, je povinný ho ihneď a bez vyzvania predložiť na nahliadnutie, prípadne na vyznačenie jeho použitia; ak ide o zľavnený cestovný lístok, predloží zároveň preukaz na zľavu cestovného. Cestovné lístky sa nesmú predkladať na nahliadnutie zložené alebo vložené do nepriehľadných obalov alebo inak nečitateľné.

Cestovný lístok vydáva vodič a v niektorých zastávkach tiež výdajňa cestovných lístkov. Cestujúci, ktorý vstúpi do vozidla bez platného cestovného lístka, je povinný si bez vyzvania zakúpiť

cestovný lístok u vodiča.

Cestujúci, ktorý v ceste pokračuje tým istým spojom za zastávku, do ktorej má platný cestovný lístok, je povinný si bez vyzvania zaobstarat' cestovný lístok na ďalšiu cestu, a to najneskoršie pred odchodom z tejto zastávky.

Časový cestovný lístok je cestujúci povinný zaobstarat' si vopred. Podmienky predaja časového cestovného lístka upravuje tarifa dopravcu.

Časový cestovný lístok vydaný dopravcom platí na linkách a spojoch dopravcu, u ktorého bol zakúpený.

Cestovný lístok sa môže vydať len na prepravu do zastávky uvedenej v cestovnom poriadku použitého spoja.

Výška cestovného vyznačená na cestovnom lístku musí súhlasiť s cenou zaplateného cestovného. Cestujúci je povinný presvedčiť sa pri preberaní cestovného lístka, či mu bol vydaný podľa jeho údajov, najmä či zaplatené cestovné zodpovedá cene vyznačenej na cestovnom lístku; na neskoršiu reklamáciu cestujúceho dopravca neberie zreteľ.

Za stratu cestovného lístka sa v zásade náhrada neposkytuje. Ak ide o cestovný lístok na meno, náhradný cestovný lístok dopravca vydá.

Ak sa s cestujúcim prepravuje cestovná batožina, za ktorú sa podľa tarify platí dovoznú, alebo ak tak určí dopravca, cestujúcemu sa vydá batožinový lístok za každý kus prevzatej batožiny na prepravu.

Ing. Jaroslava Hýblová, v. r.
predseda predstavenstva spoločnosti

PROGRAM MAXI JAZDY

MAXI jazdy

**OD TERAZ UŽ
CESTUJTE
NEOBMEDZENE**

Od teraz už môžete cestovať "donekonečna". Len od nás dostanete neobmedzené jazdy do práce, školy, úradov, k lekárovi, do kina, na šport, či k priateľom a to všetko bez starostí koľkokrát treba prestupovať. Už nemusíte zvažovať, či sa Vám oplatí platiť cestovné len na jednu zastávku, kde zaparkovať svoje auto a či kupovať parkovací lístok. Jazdy do nekonečna bez akejkoľvek ďalšej platby vo vozidle Vám ponúka len Dopravný podnik mesta Banská Bystrica, a. s. Stačí si iba zakúpiť mesačník MAXI JAZDY klasik za super cenu 16,60 € (500,09 Sk) a celý mesiac už jazdíte neobmedzene, bez nutnosti ďalšej platby vo vozidle (okrem potreby označenia čipovej karty v snímacom zariadení a vydání cestovného lístka z jeho tlačiarne). Žiaci, študenti, dôchodcovia a všetci, ktorí mali aj doteraz nárok na akúkoľvek zľavu zo základného cestovného, si tento mesačný lístok MAXI JAZDY zľavnené s nekonečnými jazdami môžu zakúpiť za super cenu 8,30 € (250,05 Sk).

**Podmienky na aktivovanie a používanie programu MAXI JAZDY na
čipovej karte:**

30-dňový základný program MAXI JAZDY klasik

cestujúci, ktorým prislúcha uhradiť plné cestovné bez nároku na zľavu	16,60 € 500,09 Sk	neobmedzený počet jazd
---	------------------------------------	-------------------------------

30-dňový program MAXI JAZDY zľavnené

žiaci, študenti strednej alebo vysokej školy v dennej forme štúdia, najviac však do 26 roku veku	8,30 € 250,05 Sk	neobmedzený počet jazd
poberatelia starobného alebo invalidného dôchodku do 60 rokov veku	8,30 € 250,05 Sk	neobmedzený počet jazd
poberatelia starobného alebo invalidného dôchodku do 70 rokov veku	8,30 € 250,05 Sk	neobmedzený počet jazd
darcovia krvi - držiteľia Zlatej, Diamantovej alebo Kňazovického plakety	8,30 € 250,05 Sk	neobmedzený počet jazd
držiteľ preukazu ŤZP alebo ŤZP-S	8,30 € 250,05 Sk	neobmedzený počet jazd

1) Základnou podmienkou aktivácie programu MAXI JAZDY je vlastníctvo čipovej karty vydanéj Dopravným podnikom mesta Banská Bystrica, a. s. (DPMBB)

2) Program MAXI JAZDY je možné aktivovať výhradne len na **predajných miestach DPMBB** - na Námestí slobody a na Úsvite. **Program MAXI JAZDY nie je možné aktivovať u vodiča vozidla.**

3) **Čipová karta s aktivovaným programom MAXI JAZDY je neprenosná!** Program MAXI JAZDY môže používať iba ten, na koho meno a žiadosť bola čipová karta vydaná. Dopravca pri prvej aktivácii programu MAXI JAZDY vydá k čipovej karte aj kmeňový kupón za **manipulačný poplatok 1,- € (30,13 Sk)**. Cestujúci je pri prvej aktivácii programu MAXI JAZDY povinný doložiť pre potreby vystavenia tohto kmeňového kupónu aj svoju **fotku s rozmermi 2,5 x 3,5 cm**. Pri zľavnených skupinách cestujúcich tento kupón plní aj funkciu dokladu na preukázanie nároku na zľavu zo základného cestovného.

4) Program MAXI JAZDY možno využívať na neobmedzené cestovanie v sieti DPMBB a to počas celej doby platnosti tohto programu, ktorá je stanovená na 30 kalendárnych dní.

5) Počiatkový dátum platnosti programu MAXI JAZDY je deň podľa výberu cestujúceho.

6) Program MAXI JAZDY je funkčný dňom jeho počiatkovej platnosti (t. j. odo dňa, ktorý si zvolil cestujúci pri aktivácii programu) od 00:00 hod.

7) Funkčnosť programu MAXI JAZDY zaniká o 23:59 hod. 30. dňa jeho platnosti.

8) Po ukončení platnosti programu MAXI JAZDY alebo pred jeho ukončením platnosti, je možné si ho opätovne aktivovať a to znovu s počiatkovým dátumom platnosti podľa výberu cestujúceho.

9) Program MAXI JAZDY si môže aktivovať ktokoľvek, kto vlastní čipovú kartu vydanú DPMBB a to aj v prípade, ak má na tejto karte zaznamenaný kredit, ktorý ešte nestihol prejazdiť. Tento kredit ostáva cestujúcemu na čipovej karte vo forme elektronickej peňaženky aj naďalej a z neho môže cestujúci počas platnosti programu MAXI JAZDY na čipovej karte, zakupovať cestovné lístky pre ďalších spolucestujúcich, batožinu, či zvieria a to do výšky aktuálneho zostatkového kreditu na čipovej karte. Obdobne, po uplynutí doby platnosti programu MAXI JAZDY (v prípade že cestujúci nemá aktivovaný ďalší program MAXI JAZDY), sa cestujúcemu odčíta už jednorazové cestovné z kreditu na

čipovej karte. Cestujúci si svoj kredit v elektronickej peňaženke čipovej karty môže doplňať aj počas platnosti programu MAXI JAZDY.

10) V prípade, že platnosť aktivovaného programu MAXI JAZDY sa skončila a cestujúci nemá aktivovaný ďalší program MAXI JAZDY, pričom aktuálny zostatok kreditu v elektronickej peňaženke čipovej karty nepostačuje na zakúpenie zodpovedajúcich cestovných lístkov, cestujúci je povinný si ich zakúpiť u vodiča vozidla platbou v hotovosti

11) Cestujúci je pri použití programu MAXI JAZDY povinný si čipovú kartu s aktivovaným programom MAXI JAZDY vo vozidle vždy „označiť“ priložením k snímaciemu zariadeniu čipových kariet umiestnenému pri prvých alebo druhých dverách vozidla a cestovný lístok vydaný z jeho tlačiarne starostlivo uschovať pre prípad dopravnej kontroly.

12) Preprava bez uschovaného cestovného lístka vydaného zo snímacieho zariadenia čipových kariet vo vozidle sa považuje za prepravu bez platného cestovného lístka.

13) Cestovný lístok vydaný vo vozidle na základe použitia čipovej karty s aktivovaným programom MAXI JAZDY, ktorá nepatrí cestujúcemu, je neplatný a takto vykonaná preprava sa považuje za prepravu bez platného cestovného lístka.

14) Ak má cestujúci nárok na užívanie programu "MAXI JAZDY zľavnené", je povinný tento nárok pri výkone dopravnej kontroly preukázať. Základnou podmienkou aktivácie programu MAXI JAZDY je vlastníctvo čipovej karty vydanéj Dopravným podnikom mesta Banská Bystrica, a. s. (DPMBB)



Zoznam línií

List of lines | Liste der Linien

Trolleybus | Trolleybus | Obus

- 1** Železničná stanica
- Námestie slobody - Štadlerovo nábr. - Úsvit - Tajovského, SOU - Rooseveltova nemocnica a spať | and return | und zurück
- 2** Železničná stanica
- Námestie slobody - Štadlerovo nábr. - Nám. L. Štúra - Sládkovičova - Vozovňa Kremnička a spať | and return | und zurück
- 3** Vozovňa Kremnička
- Sládkovičova - Poľná - Kyjevské nám. - Tajovského, SOU - Rooseveltova nemocnica a spať | and return | und zurück
- 4** Železničná stanica
- Námestie slobody - Štadlerovo nábr. - Nám. L. Štúra - Sládkovičova - TESCO hypermarket a spať | and return | und zurück
- 5** TESCO hypermarket
- Sládkovičova - Poľná - Kyjevské nám. - Tajovského, SOU - Rooseveltova nemocnica a spať | and return | und zurück
- 6** Železničná stanica > Námestie slobody > Štadlerovo nábr. > Úsvit > Tulská > Moskovská > Kyjevské nám. > Úsvit > Štadlerovo nábr. > Námestie slobody > Železničná stanica
- 7** Železničná stanica
- Námestie slobody - Štadlerovo nábr. - Nám. L. Štúra - Poľná - (Tulská) - Internátna a spať | and return | und zurück
- 8** Železničná stanica > Námestie slobody > Štadlerovo nábr. > Nám. L. Štúra > Tulská > Moskovská > Nám. L. Štúra > Štadlerovo nábr. > Námestie slobody > Železničná stanica

Minibus | Minibus | Minibus

- Pršianska terasa**
> Sládkovičova > Poľná > Mládežnícka > Úsvit > Kapitulská > Uhliško > Žel. stanica > Nám. Š. Moyses > Rudlová > Stará Sásová
- 101**
> Karlovo > Nám. Š. Moyses > Žel. stanica > Uhliško > Štadler.nábr. > Úsvit > Mládežnícka > Poľná > Sládkovičova > Pršianska terasa
- Skubín**
> Podlavice > Rooseveltova nemocnica > Úsvit > Kapitulská > Uhliško > Žel. stanica > Nám. Š. Moyses > Karlovo > Stará Sásová
- 102**
> Rudlová > Nám. Š. Moyses > Žel. stanica > Uhliško > Štadler.nábr. > Úsvit > Rooseveltova nemocnica > Podlavice > Skubín

Legenda | Legend | Legende

- Trolleybusová linka (1 - 8)
Trolleybus Line | Obuslinie
- Minibusová linka (101 - 102)
Minibus Line | Minibuslinie
- Železničná trať
Railroad | Bahn
- Zastávka
Stop | Haltestelle
- Konečná zastávka
Terminus | Endstation
- Jednosmerná zastávka
One-way Stop | Einbahnhaltestelle
- Občasná trasa
Occasional Route | Zeitweilig Linienführung
- Občasná konečná zastávka
Occasional Terminus | Zeitweilige Endstation
- Zastávka na znamenie
Request Stop | Bedarfshaltestelle
- Železničná stanica
Railway Station | Bahnhof
- Autobusová stanica
Bus Station | Busbahnhof
- Predajné miesto
Information Office | Informationen
- Nemocnica
Hospital | Krankenhaus

Ako čítať cestovný poriadok



	P R A C O V N Ý D E Ň - L E T N													
	3	4				5	6				7			
	K	K	K	K										
Vozovňa Kremnička	00	24	38	48	58	03	18	28	38	53	13	33	53	13
Pivovar	01	25	39	49	59	04	19	29	39	54	14	34	54	14
ZVT	02	26	40	50		00	05	20	30	40	55	15	35	55
TESCO hypermarket	?	?	?	?		?	?	?	?	?	?	?	?	?
NAY elektrodom	?	?	?	?		?	?	?	?	?	?	?	?	?
Podháj, SZU	03	27	41	51	01	06	21	31	41	56	17	37	57	17
Sládkovičova	04	28	42	52	02	07	23	33	43	58	19	39	59	19
Polná, rázcestie	05	29	43	53	03	08	25	35	45	00	21	41	01	21
Polná	06	30	44	54	04	09	26	36	46	01	22	42	02	22
Moskovská, rázcestie	08	32	46	56	06	11	28	38	48	03	24	44	04	24
Kyjevské námestie	09	33	47	57	07	12	29	39	49	04	26	46	06	26
Nové Kalište			48	58	08	13	30	40	50	05	27	47	07	27
Úrad PV SR			49	59	09	14	31	41	51	06	28	48	08	28
Plážové kúpalisko			50	00	10	15	32	42	52	07	29	49	09	29
Tajovského, SOU			52	02	12	17	34	44	54	09	31	51	11	31
Roosevelt, nemocnica			54	04	14	19	36	46	56	11	33	53	13	33

Ⓜ - pre vystupovanie je zastávka na znamenie

K - spoj linky č. 6 - zo zastávky "Kyjevské námestie" pokračuje na Železničnú stanicu

T - spoj linky č. 5

Ⓜ - zo zastávky "Národná" možný prestup na vlak do Zvolena, Lúčenca [4:48],

zo zastávky "Žel. stanica" možný prestup na autobus do Bratislavy, Prahy [5:00]



Ⓜ - zo zastávky "Žel. stanica" možný prestup na autobus do Bratislavy [3:30]


číslo 42 vyjadruje časový údaj 4 hodiny a 42 minút



číslo 02 vyjadruje časový údaj 2 hodín a 2 minúty


1
11**Železničná stanica - Roosevelt. nemocnica**
Železničná stanica - Roosevelt. nemocnica



(súhrnný cestovný poriadok liniek č. 1 a 11)


	P R A C O V N Ý D E Ň						
	5	6	7	8	9	10	11
Železničná stanica	08 28 48	03 18 33 48	03 18 33 48	08 28 43 58	13 28 43 58	13 28 43 58	13
29. augusta	09 29 49	04 19 34 49	04 19 34 49	09 29 44 59	14 29 44 59	14 29 44 59	14
Partizánska cesta	10 30 50	05 20 36 51	06 21 36 51	11 31 46	01 16 31 46	01 16 31 46	01 16
Námestie slobody	12 32 52	07 22 38 53	08 23 38 53	13 33 48	03 18 33 48	03 18 33 48	03 18
Štefánikovo nábrežie	13 33 53	08 23 39 54	09 24 39 54	14 34 49	04 19 34 49	04 19 34 49	04 19
Národná	15 35 55	10 25 41 56	11 26 41 56	16 36 51	06 21 36 51	06 21 36 51	06 21
Štadlerovo nábrežie	16 36 56	11 26 43 58	13 28 43 58	18 38 53	08 23 38 53	08 23 38 53	08 23
Švermova, ESC	18 38 58	13 28 45	00 15 30 45	00 20 40 55	10 25 40 55	10 25 40 55	10 25
Úsvit	19 39 59	14 29 46	01 16 31 46	01 21 41 56	11 26 41 56	11 26 41 56	11 26
Wolkerova 	20 40	00 15 30 47	02 17 32 47	02 22 42 57	12 27 42 57	12 27 42 57	12 27
Úrad PV SR	21 41	01 16 31 48	03 18 33 48	03 23 43 58	13 28 43 58	13 28 43 58	13 28
Plážové kúpalisko	22 42	02 17 32 49	04 19 34 49	04 24 44 59	14 29 44 59	14 29 44 59	14 29
Tajovského, SOU	24 44	04 19 34 51	06 21 36 51	06 26 46	01 16 31 46	01 16 31 46	01 16 31
Roosevelt. nemocnica	26 46	06 21 36 53	08 23 38 53	08 28 48	03 18 33 48	03 18 33 48	03 18 33

 - pre vystupovanie je zastávka na znamenie

	P R A C O V N Ý D E Ň						
	11	12	13	14	15	16	17
Železničná stanica	28 43 58	13 28 43 58	13 28 43 58	13 28 43 58	13 33 53	13 33 53	15 35 55
29. augusta	29 44 59	14 29 44 59	14 29 44 59	14 29 44 59	14 34 54	14 34 54	16 36 56
Partizánska cesta	31 46	01 16 31 46	01 16 31 46	01 16 31 46	01 16 36 56	16 36 56	17 37 57
Námestie slobody	33 48	03 18 33 48	03 18 33 48	03 18 33 48	03 18 38 58	18 38 58	19 39 59
Štefánikovo nábrežie	34 49	04 19 34 49	04 19 34 49	04 19 34 49	04 19 39 59	19 39 59	20 40
Národná	36 51	06 21 36 51	06 21 36 51	06 21 36 51	06 21 41	01 21 41	01 22 42
Štadlerovo nábrežie	38 53	08 23 38 53	08 23 38 53	08 23 38 53	08 23 43	03 23 43	03 23 43
Švermova, ESC	40 55	10 25 40 55	10 25 40 55	10 25 40 55	10 25 45	05 25 45	05 25 45
Úsvit	41 56	11 26 41 56	11 26 41 56	11 26 41 56	11 26 46	06 26 46	06 26 46
Wolkerova 	42 57	12 27 42 57	12 27 42 57	12 27 42 57	12 27 47	07 27 47	07 27 47
Úrad PV SR	43 58	13 28 43 58	13 28 43 58	13 28 43 58	13 28 48	08 28 48	08 28 48
Plážové kúpalisko	44 59	14 29 44 59	14 29 44 59	14 29 44 59	14 29 49	09 29 49	09 29 49
Tajovského, SOU	46	01 16 31 46	01 16 31 46	01 16 31 46	01 16 31 51	11 31 51	11 31 51
Roosevelt. nemocnica	48	03 18 33 48	03 18 33 48	03 18 33 48	03 18 33 53	13 33 53	13 33 53


 - pre vystupovanie je zastávka na znamenie


	P R A C O V N Ý D E Ň				
	18	19	20	21	22
Železničná stanica	15 35	05 35	07 37	07 37	07
29. augusta	16 36	06 36	08 38	08 38	08
Partizánska cesta	17 37	07 37	09 39	09 39	09
Námestie slobody	19 39	09 39	10 40	10 40	10
Štefánikovo nábrežie	20 40	10 40	11 41	11 41	11
Národná	22 42	12 42	12 42	12 42	12
Štadlerovo nábrežie	23 43	13 43	13 43	13 43	13
Švermova, ESC	25 45	15 45	15 45	15 45	15
Úsvit	26 46	16 46	16 46	16 46	16
Wolkerova 	27 47	17 47	17 47	17 47	17
Úrad PV SR	28 48	18 48	18 48	18 48	18
Plážové kúpalisko	29 49	19 49	19 49	19 49	19
Tajovského, SOU	31 51	21 51	21 51	21 51	21
Roosevelt. nemocnica	33 53	23 53	23 53	23 53	23


 - pre vystupovanie je zastávka na znamenie

1
11**Roosevelt. nemocnica - Železničná stanica**
Roosevelt. nemocnica - Železničná stanica

(súhrnný cestovný poriadok liniek č. 1 a 11)

	P R A C O V N Ý D E Ň						
	5	6	7	8	9	10	11
Roosevelt. nemocnica	03 23 43	03 18 33 48	03 18 33 48	03 18 33 48	03 18 33 48	03 18 33 48	03
Tajovského, SOU	05 25 45	05 21 36 51	06 21 36 51	06 21 36 51	06 21 36 51	06 21 36 51	06
Plážové kúpalisko	07 27 47	07 23 38 53	08 23 38 53	08 23 38 53	08 23 38 53	08 23 38 53	08
Úrad PV SR	08 28 48	08 24 39 54	09 24 39 54	09 24 39 54	09 24 39 54	09 24 39 54	09
Úsvit	10 30 50	10 26 41 56	11 26 41 56	11 26 41 56	11 26 41 56	11 26 41 56	11
Štadlerovo nábrežie	12 32 52	12 29 44 59	14 29 44 59	14 29 44 59	14 29 44 59	14 29 44 59	14
Národná	13 33 53	13 30 45	00 15 30 45	00 15 30 45	00 15 30 45	00 15 30 45	00 15
Štefánikovo nábrežie	15 35 55	15 32 47	02 17 32 47	02 17 32 47	02 17 32 47	02 17 32 47	02 17
Námestie slobody	17 37 57	17 34 49	04 19 34 49	04 19 34 49	04 19 34 49	04 19 34 49	04 19
Partizánska cesta	18 38 58	18 35 50	05 20 35 50	05 20 35 50	05 20 35 50	05 20 35 50	05 20
29. augusta	19 39 59	19 36 51	06 21 36 51	06 21 36 51	06 21 36 51	06 21 36 51	06 21
Železničná stanica	21 41	01 21 38 53	08 23 38 53	08 23 38 53	08 23 38 53	08 23 38 53	08 23

	P R A C O V N Ý D E Ň						
	11	12	13	14	15	16	17
Roosevelt. nemocnica	18 33 48	03 18 33 48	03 18 33 48	03 18 33 48	03 18 33 48	03 23 43	03 23
Tajovského, SOU	21 36 51	06 21 36 51	06 21 36 51	06 21 36 51	06 21 36 51	06 25 45	05 25
Plážové kúpalisko	23 38 53	08 23 38 53	08 23 38 53	08 23 38 53	08 23 38 53	08 27 47	07 27
Úrad PV SR	24 39 54	09 24 39 54	09 24 39 54	09 24 39 54	09 24 39 54	09 28 48	08 28
Úsvit	26 41 56	11 26 41 56	11 26 41 56	11 26 41 56	11 26 41 56	11 30 50	10 30
Štadlerovo nábrežie	29 44 59	14 29 44 59	14 29 44 59	14 29 44 59	14 29 44 59	14 32 52	12 32
Národná	30 45	00 15 30 45	00 15 30 45	00 15 30 45	00 15 30 45	00 15 33 53	13 33
Štefánikovo nábrežie	32 47	02 17 32 47	02 17 32 47	02 17 32 47	02 17 32 47	02 17 35 55	15 35
Námestie slobody	34 49	04 19 34 49	04 19 34 49	04 19 34 49	04 19 34 49	04 19 37 57	17 37
Partizánska cesta	35 50	05 20 35 50	05 20 35 50	05 20 35 50	05 20 35 50	05 20 38 58	18 38
29. augusta	36 51	06 21 36 51	06 21 36 51	06 21 36 51	06 21 36 51	06 21 39 59	19 39
Železničná stanica	38 53	08 23 38 53	08 23 38 53	08 23 38 53	08 23 38 53	08 23 41	01 21 41



	P R A C O V N Ý D E Ň					
	17	18	19	20	21	22
Roosevelt. nemocnica	43	03 33	03 28	00 30	00 30	05
Tajovského, SOU	45	05 35	05 30	01 31	01 31	06
Plážové kúpalisko	47	07 37	07 32	03 33	03 33	08
Úrad PV SR	48	08 38	08 33	04 34	04 34	09
Úsvit	50	10 40	10 35	06 36	06 36	11
Štadlerovo nábrežie	52	12 42	12 37	08 38	08 38	13
Národná	53	13 43	13 38	09 39	09 39	14
Štefánikovo nábrežie	55	15 45	15 40	10 40	10 40	15
Námestie slobody	57	17 47	17 42	12 42	12 42	17
Partizánska cesta	58	18 48	18 43	13 43	13 43	18
29. augusta	59	19 49	19 44	14 44	14 44	19
Železničná stanica	01 21 51	21 46	16 46	16 46	16 46	21


1
11



Železničná stanica - Roosevelt. nemocnica


Železničná stanica - Roosevelt. nemocnica

(súhrnný cestovný poriadok liniek č. 1 a 11)

	V Í K E N D, S V I A T O K											
	5	6	7	8	9	10	11	12	13	14	15	16
Železničná stanica	07 37	07 37	05 35	05 35	05 35	05 35	05 35	05 35	05 35	05 35	05 35	05 35
29. augusta	08 38	08 38	06 36	06 36	06 36	06 36	06 36	06 36	06 36	06 36	06 36	06 36
Partizánska cesta	09 39	09 39	07 37	07 37	07 37	07 37	07 37	07 37	07 37	07 37	07 37	07 37
Námestie slobody	10 40	10 40	09 39	09 39	09 39	09 39	09 39	09 39	09 39	09 39	09 39	09 39
Štefánikovo nábrežie	11 41	11 41	10 40	10 40	10 40	10 40	10 40	10 40	10 40	10 40	10 40	10 40
Národná	12 42	12 42	12 42	12 42	12 42	12 42	12 42	12 42	12 42	12 42	12 42	12 42
Štadlerovo nábrežie	13 43	13 43	13 43	13 43	13 43	13 43	13 43	13 43	13 43	13 43	13 43	13 43
Švermova, ESC	15 45	15 45	15 45	15 45	15 45	15 45	15 45	15 45	15 45	15 45	15 45	15 45
Úsvit	16 46	16 46	16 46	16 46	16 46	16 46	16 46	16 46	16 46	16 46	16 46	16 46
Wolkerova 	17 47	17 47	17 47	17 47	17 47	17 47	17 47	17 47	17 47	17 47	17 47	17 47
Úrad PV SR	18 48	18 48	18 48	18 48	18 48	18 48	18 48	18 48	18 48	18 48	18 48	18 48
Plážové kúpalisko	19 49	19 49	19 49	19 49	19 49	19 49	19 49	19 49	19 49	19 49	19 49	19 49
Tajovského, SOU	21 51	21 51	21 51	21 51	21 51	21 51	21 51	21 51	21 51	21 51	21 51	21 51
Roosevelt. nemocnica	23 53	23 53	23 53	23 53	23 53	23 53	23 53	23 53	23 53	23 53	23 53	23 53


 - pre vystupovanie je zastávka na znamenie


	V Í K E N D, S V I A T O K					
	17	18	19	20	21	22
Železničná stanica	05 35	05 35	05 35	07 37	07 37	07
29. augusta	06 36	06 36	06 36	08 38	08 38	08
Partizánska cesta	07 37	07 37	07 37	09 39	09 39	09
Námestie slobody	09 39	09 39	09 39	10 40	10 40	10
Štefánikovo nábrežie	10 40	10 40	10 40	11 41	11 41	11
Národná	12 42	12 42	12 42	12 42	12 42	12
Štadlerovo nábrežie	13 43	13 43	13 43	13 43	13 43	13
Švermova, ESC	15 45	15 45	15 45	15 45	15 45	15
Úsvit	16 46	16 46	16 46	16 46	16 46	16
Wolkerova 	17 47	17 47	17 47	17 47	17 47	17
Úrad PV SR	18 48	18 48	18 48	18 48	18 48	18
Plážové kúpalisko	19 49	19 49	19 49	19 49	19 49	19
Tajovského, SOU	21 51	21 51	21 51	21 51	21 51	21
Roosevelt. nemocnica	23 53	23 53	23 53	23 53	23 53	23

 - pre vystupovanie je zastávka na znamenie

1
11Roosevelt. nemocnica - Železničná stanica
Roosevelt. nemocnica - Železničná stanica




(súhrnný cestovný poriadok línií č. 1 a 11)

	V Í K E N D, S V I A T O K															
	5	6	7	8	9	10	11	12	13	14	15	16				
Roosevelt. nemocnica	00 30	00 30	03 28 58	28 58	28 58	28 58	28 58	28 58	28 58	28 58	28 58	28 58	28 58	28 58	28 58	28 58
Tajovského, SOU	01 31	01 31	05 30	00 30	00 30	00 30	00 30	00 30	00 30	00 30	05 30	00 30	00 30	00 30	00 30	00 30
Plážové kúpalisko	03 33	03 33	07 32	02 32	02 32	02 32	02 32	02 32	02 32	02 32	07 32	02 32	02 32	02 32	02 32	02 32
Úrad PV SR	04 34	04 34	08 33	03 33	03 33	03 33	03 33	03 33	03 33	03 33	08 33	03 33	03 33	03 33	03 33	03 33
Úsvit	06 36	06 36	10 35	05 35	05 35	05 35	05 35	05 35	05 35	05 35	10 35	05 35	05 35	05 35	05 35	05 35
Štadlerovo nábrežie	08 38	08 38	12 37	07 37	07 37	07 37	07 37	07 37	07 37	07 37	12 37	07 37	07 37	07 37	07 37	07 37
Národná	09 39	09 39	13 38	08 38	08 38	08 38	08 38	08 38	08 38	08 38	13 38	08 38	08 38	08 38	08 38	08 38
Štefánikovo nábrežie	10 40	10 40	15 40	10 40	10 40	10 40	10 40	10 40	10 40	10 40	15 40	10 40	10 40	10 40	10 40	10 40
Námestie slobody	12 42	12 42	17 42	12 42	12 42	12 42	12 42	12 42	12 42	12 42	17 42	12 42	12 42	12 42	12 42	12 42
Partizánska cesta	13 43	13 43	18 43	13 43	13 43	13 43	13 43	13 43	13 43	13 43	18 43	13 43	13 43	13 43	13 43	13 43
29. augusta	14 44	14 44	19 44	14 44	14 44	14 44	14 44	14 44	14 44	14 44	19 44	14 44	14 44	14 44	14 44	14 44
Železničná stanica	16 46	16 46	21 46	16 46	16 46	16 46	16 46	16 46	16 46	16 46	21 46	16 46	16 46	16 46	16 46	16 46

	V Í K E N D, S V I A T O K							
	16	17	18	19	20	21	22	
Roosevelt. nemocnica	58	28 58	28	03 28	00 30	00 30	05	
Tajovského, SOU	00 30	00 30	05 30	01 31	01 31	06		
Plážové kúpalisko	02 32	02 32	07 32	03 33	03 33	08		
Úrad PV SR	03 33	03 33	08 33	04 34	04 34	09		
Úsvit	05 35	05 35	10 35	06 36	06 36	11		
Štadlerovo nábrežie	07 37	07 37	12 37	08 38	08 38	13		
Národná	08 38	08 38	13 38	09 39	09 39	14		
Štefánikovo nábrežie	10 40	10 40	15 40	10 40	10 40	15		
Námestie slobody	12 42	12 42	17 42	12 42	12 42	17		
Partizánska cesta	13 43	13 43	18 43	13 43	13 43	18		
29. augusta	14 44	14 44	19 44	14 44	14 44	19		
Železničná stanica	16 46	16 46	21 46	16 46	16 46	21		




2 Železničná stanica - Vozovňa Kremnička
4 Železničná stanica - TESCO hypermarket
12 Železničná stanica - Vozovňa Kremnička
14 Železničná stanica - TESCO hypermarket

(súhrnný cestovný poriadok liniek č. 2, 4, 12 a 14)

	P R A C O V N Ý D E Ň											
	5	6	7	8	9	10	11	12	T	T	T	T
Železničná stanica	15 25 39	04 24 39	04 24 39 53	13 33 53	13 33 53	13 33 53	13 33 53	13 33 53	13 33 53	13 33 53	13 33 53	13 33 53
29. augusta	16 26 40	05 25 40	05 25 40 54	14 34 54	14 34 54	14 34 54	14 34 54	14 34 54	14 34 54	14 34 54	14 34 54	14 34 54
Partizánska cesta	17 27 41	06 27 42	07 27 42 56	16 36 56	16 36 56	16 36 56	16 36 56	16 36 56	16 36 56	16 36 56	16 36 56	16 36 56
Námestie slobody	19 29 43	08 29 44	09 29 44 58	18 38 58	18 38 58	18 38 58	18 38 58	18 38 58	18 38 58	18 38 58	18 38 58	18 38 58
Štefánikovo nábrežie	20 30 44	09 30 45	10 30 45 59	19 39 59	19 39 59	19 39 59	19 39 59	19 39 59	19 39 59	19 39 59	19 39 59	19 39 59
Národná	22 32 46	11 32 47	12 32 47	01 21 41	01 21 41	01 21 41	01 21 41	01 21 41	01 21 41	01 21 41	01 21 41	01 21 41
Štadlerovo nábrežie	23 33 47	12 34 49	14 34 49	03 23 43	03 23 43	03 23 43	03 23 43	03 23 43	03 23 43	03 23 43	03 23 43	03 23 43
Krajský úrad 	25 35 49	14 36 51	16 36 51	05 25 45	05 25 45	05 25 45	05 25 45	05 25 45	05 25 45	05 25 45	05 25 45	05 25 45
Námestie L. Štúra	26 36 50	15 37 52	17 37 52	06 26 46	06 26 46	06 26 46	06 26 46	06 26 46	06 26 46	06 26 46	06 26 46	06 26 46
Sládkovičova	27 37 51	16 38 53	18 38 53	07 27 47	07 27 47	07 27 47	07 27 47	07 27 47	07 27 47	07 27 47	07 27 47	07 27 47
Podháň, SZU	29 39 53	18 40 55	20 40 55	09 29 49	09 29 49	09 29 49	09 29 49	09 29 49	09 29 49	09 29 49	09 29 49	09 29 49
NAY elektrodom	∩ ∩ ∩	∩ ∩ ∩	∩ ∩ ∩	∩ ∩ ∩	∩ ∩ ∩	∩ ∩ ∩	∩ ∩ ∩	∩ ∩ ∩	∩ ∩ ∩	∩ ∩ ∩	∩ ∩ ∩	∩ ∩ ∩
TESCO hypermarket	∩ ∩ ∩	∩ ∩ ∩	∩ ∩ ∩	12 ∩ 52	∩ 32	∩ ∩ 52	∩ ∩ 52	∩ ∩ 52	∩ ∩ 52	∩ ∩ 52	∩ ∩ 52	∩ ∩ 52
ZVT	30 40 54	19 41 56	21 41 56	30	10 50	10 30	10 30	10 30	10 30	10 30	10 30	10 30
Pivovar 	31 41 55	20 42 57	22 42 57	31	11 51	11 31	11 31	11 31	11 31	11 31	11 31	11 31
Vozovňa Kremnička	33 43 57	22 44 59	24 44 59	33	13 53	13 33	13 33	13 33	13 33	13 33	13 33	13 33




∩ - pre vystupovanie je zastávka na znamenie


T - spoj linky č. 4/14 - ide po "Tesco hpm."

	P R A C O V N Ý D E Ň											
	12	13	14	15	16	17	18	T	T	T	T	T
Železničná stanica	53	13 33 49	04 19 34 49	04 19 34 49	04 19 34 49	04 24 38 50	00 13 26 38	50	50	50	50	50
29. augusta	54	14 34 50	05 20 35 50	05 20 35 50	05 20 35 50	05 25 39 51	01 14 27 39	51	51	51	51	51
Partizánska cesta	56	16 36 52	07 22 37 52	07 22 37 52	07 22 37 52	07 27 40 52	02 15 28 40	52	52	52	52	52
Námestie slobody	58	18 38 54	09 24 39 54	09 24 39 54	09 24 39 54	09 29 42 54	04 17 30 42	54	54	54	54	54
Štefánikovo nábrežie	59	19 39 55	10 25 40 55	10 25 40 55	10 25 40 55	10 30 43 55	05 18 31 43	55	55	55	55	55
Národná	01	21 41 57	12 27 42 57	12 27 42 57	12 27 42 57	12 32 45 57	07 20 33 45	57	57	57	57	57
Štadlerovo nábrežie	03	23 43 59	14 29 44 59	14 29 44 59	14 29 44 59	14 34 46 58	08 21 34 46	59	59	59	59	59
Krajský úrad 	05	25 45	01 16 31 46	01 16 31 46	01 16 31 46	01 16 36 48	00 10 23 36 48	59	59	59	59	59
Námestie L. Štúra	06	26 46	02 17 32 47	02 17 32 47	02 17 32 47	02 17 37 49	01 11 24 37 49	59	59	59	59	59
Sládkovičova	07	27 47	03 18 33 48	03 18 33 48	03 18 33 48	03 18 38 50	02 12 25 38 50	59	59	59	59	59
Podháň, SZU	09	29 49	05 20 35 50	05 20 35 50	05 20 35 50	05 20 40 52	04 14 27 40 52	59	59	59	59	59
NAY elektrodom	∩	∩ ∩	∩ ∩ ∩	∩ ∩ ∩	∩ ∩ ∩	∩ ∩ ∩	∩ ∩ ∩	∩ ∩ ∩	∩ ∩ ∩	∩ ∩ ∩	∩ ∩ ∩	∩ ∩ ∩
TESCO hypermarket	∩	∩ 32	08 ∩ 38 ∩	08 ∩ 38 ∩	08 ∩ 38 ∩	08 ∩ 43 ∩	∩ ∩ ∩	∩ ∩ ∩	∩ ∩ ∩	∩ ∩ ∩	∩ ∩ ∩	∩ ∩ ∩
ZVT	10	50	21 51	21 51	21 51	21 53	05 15 41 53	59	59	59	59	59
Pivovar 	11	51	22 52	22 52	22 52	22 54	06 16 42 54	59	59	59	59	59
Vozovňa Kremnička	13	53	24 54	24 54	24 54	24 56	08 18 44 56	59	59	59	59	59

∩ - pre vystupovanie je zastávka na znamenie

T - spoj linky č. 4/14 - ide po "Tesco hpm."




	P R A C O V N Ý D E Ň									
	18	19			20			21		
		T		T		T		T		T
Železničná stanica	53	13 33 53	53	15 35 55	55	15 35 55	55	25		
29. augusta	54	14 34 54	54	16 36 56	56	16 36 56	56	26		
Partizánska cesta	55	15 35 55	55	17 37 57	57	17 37 57	57	27		
Námestie slobody	57	17 37 57	57	18 38 58	58	18 38 58	58	28		
Štefánikovo nábrežie	58	18 38 58	58	19 39 59	59	19 39 59	59	29		
Národná	00	20 40	40	00 20 40	40	00 20 40	40	00 30		
Štadlerovo nábrežie	01	21 41	41	01 21 41	41	01 21 41	41	01 31		
Krajský úrad 	03	23 43	43	03 23 43	43	03 23 43	43	03 33		
Námestie L. Štúra	04	24 44	44	04 24 44	44	04 24 44	44	04 34		
Sládkovičova	05	25 45	45	05 25 45	45	05 25 45	45	05 35		
Podháj, SZU	07	27 47	47	07 27 47	47	07 27 47	47	07 37		
NAY elektrodom	∧		∧	∧		∧	∧		∧	∧
TESCO hypermarket	∧	30	∧	∧	29	∧	∧	29	∧	∧
ZVT	08	48	08	48	08	48	08	38		
Pivovar 	09	49	09	49	09	49	09	39		
Vozovňa Kremnička	11	51	11	51	51	51	51	11 41		


 - pre vystupovanie je zastávka na znamenie

T - spoj linky č. 4/14 - ide po "Tesco hpm."

- 2** **Vozovňa Kremnička - Železničná stanica**
4 **TESCO hypermarket - Železničná stanica**
12 **Vozovňa Kremnička - Železničná stanica**
14 **TESCO hypermarket - Železničná stanica**

(súhrnný cestovný poriadok línií č. 2, 4, 12 a 14)


	P R A C O V N Ý D E Ň																		
	4	5				6				7				8		9		10	
														T	T			T	T
Vozovňa Kremnička	40	00 10 20 30 40	40	00 10 27 42 57	57	07 27 45	45	05 45	45	25 45	45	25 45	45			25 45	45		
Pivovar 	41	01 11 21 31 41	41	01 11 28 43 58	58	08 28 46	46	06 46	46	26 46	46	26 46	46			26 46	46		
ZVT	42	02 12 22 32 42	42	02 12 30 45	45	00 10 30 48	48	08 48	48	28 48	48	28 48	48			28 48	48		
TESCO hypermarket	∧	∧	∧	∧	∧	∧	∧	∧	∧	∧	∧	∧	∧	∧	∧	∧	∧	∧	∧
NAY elektrodom	∧	∧	∧	∧	∧	∧	∧	∧	∧	∧	∧	∧	∧	∧	∧	∧	∧	∧	∧
Podháj, SZU	43	03 13 23 33 43	43	03 13 31 46	46	01 11 31 49	49	09 29 49	49	09 29 49	49	09 29 49	49			09 29 49	49		
Sládkovičova	44	04 14 24 34 45	45	05 15 33 48	48	03 13 33 51	51	11 31 51	51	11 31 51	51	11 31 51	51			11 31 51	51		
Námestie L. Štúra	45	05 15 25 35 46	46	06 16 35 50	50	05 15 35 53	53	13 33 53	53	13 33 53	53	13 33 53	53			13 33 53	53		
Krajský úrad 	46	06 16 26 36 47	47	07 17 36 51	51	06 16 36 54	54	14 34 54	54	14 34 54	54	14 34 54	54			14 34 54	54		
Štadlerovo nábrežie	48	08 18 28 38 49	49	09 19 38 53	53	08 18 38 56	56	16 36 56	56	16 36 56	56	16 36 56	56			16 36 56	56		
Národná	49	09 19 29 39 50	50	10 20 39 54	54	09 19 39 57	57	17 37 57	57	17 37 57	57	17 37 57	57			17 37 57	57		
Štefánikovo nábrežie	50	10 20 30 40 52	52	12 22 41 56	56	11 21 41 59	59	19 39 59	59	19 39 59	59	19 39 59	59			19 39 59	59		
Námestie slobody	52	12 22 32 42 54	54	14 24 43 58	58	13 23 43 51	51	01 21 41	41	01 21 41	41	01 21 41	41			01 21 41	41		
Partizánska cesta	53	13 23 33 43 55	55	15 25 44 59	59	14 24 44	44	02 22 42	42	02 22 42	42	02 22 42	42			02 22 42	42		
29. augusta	54	14 24 34 44 56	56	16 26 45	45	00 15 25 45	45	03 23 43	43	03 23 43	43	03 23 43	43			03 23 43	43		
Železničná stanica	56	16 26 36 46 58	58	18 28 47	47	02 17 27 47	47	05 25 45	45	05 25 45	45	05 25 45	45			05 25 45	45		

 - pre vystupovanie je zastávka na znamenie

T - spoj linky č. 4/14


2 Vozovňa Kremnička - Železničná stanica
4 TESCO hypermarket - Železničná stanica
12 Vozovňa Kremnička - Železničná stanica
14 TESCO hypermarket - Železničná stanica

(súhrnný cestovný poriadok liniek č. 2, 4, 12 a 14)

	P R A C O V N Ý D E Ň													
	11	12		13		14		15		16		17		
		T		T	T	T	T	T	T	T	T	T	T	
Vozovňa Kremnička	25 45	25 45	21 36	06 36	06 36	06 36	06 36	06 36	06 36	06 36	06 36	06 36	06 41	
Pivovar ☹	26 46	26 46	22 37	07 37	07 37	07 37	07 37	07 37	07 37	07 37	07 37	07 37	07 42	
ZVT	28 48	28 48	24 39	09 39	09 39	09 39	09 39	09 39	09 39	09 39	09 39	08 43		
TESCO hypermarket	∧ ∧	07 ∧ ∧	07 ∧ ∧	05 53	05 53	05 53	05 53	05 53	05 53	05 53	05 53	05 53	05 53	
<i>NAY elektrodom</i>	∧ ∧	∧ ∧	∧ ∧	∧ ∧	∧ ∧	∧ ∧	∧ ∧	∧ ∧	∧ ∧	∧ ∧	∧ ∧	∧ ∧	∧ ∧	
Podháj, SZU	29 49	09 29 49	09 25 40 55	10 25 40 55	10 25 40 55	10 25 40 55	10 25 40 55	10 25 40 55	10 25 40 55	10 25 40 55	10 25 40 55	09 25 44		
Sládkovičova	31 51	11 31 51	11 27 42 57	12 27 42 57	12 27 42 57	12 27 42 57	12 27 42 57	12 27 42 57	12 27 42 57	12 27 42 57	12 27 42 57	11 27 46		
Námestie L. Štúra	33 53	13 33 53	13 29 44 59	14 29 44 59	14 29 44 59	14 29 44 59	14 29 44 59	14 29 44 59	14 29 44 59	14 29 44 59	14 29 44 59	12 28 47		
Krajský úrad ☹	34 54	14 34 54	14 30 45	00 15 30 45	00 15 30 45	00 15 30 45	00 15 30 45	00 15 30 45	00 15 30 45	00 15 30 45	00 15 30 45	00 13 29 48		
Štadlerovo nábrežie	36 56	16 36 56	16 32 47	02 17 32 47	02 17 32 47	02 17 32 47	02 17 32 47	02 17 32 47	02 17 32 47	02 17 32 47	02 17 32 47	02 15 31 50		
Národná	37 57	17 37 57	17 33 48	03 18 33 48	03 18 33 48	03 18 33 48	03 18 33 48	03 18 33 48	03 18 33 48	03 18 33 48	03 18 33 48	03 16 32 51		
Štefánikovo nábrežie	39 59	19 39 59	19 35 50	05 20 35 50	05 20 35 50	05 20 35 50	05 20 35 50	05 20 35 50	05 20 35 50	05 20 35 50	05 20 35 50	05 18 34 53		
Námestie slobody	41	01 21 41	01 21 37 52	07 22 37 52	07 22 37 52	07 22 37 52	07 22 37 52	07 22 37 52	07 22 37 52	07 22 37 52	07 22 37 52	07 20 36 55		
Partizánska cesta	42	02 22 42	02 22 38 53	08 23 38 53	08 23 38 53	08 23 38 53	08 23 38 53	08 23 38 53	08 23 38 53	08 23 38 53	08 23 38 53	08 21 37 56		
29. augusta	43	03 23 43	03 23 39 54	09 24 39 54	09 24 39 54	09 24 39 54	09 24 39 54	09 24 39 54	09 24 39 54	09 24 39 54	09 24 39 54	09 22 38 57		
Železničná stanica	45	05 25 45	05 25 41 56	11 26 41 56	11 26 41 56	11 26 41 56	11 26 41 56	11 26 41 56	11 26 41 56	11 26 41 56	11 26 41 56	11 24 40 59		

☹ - pre vystupovanie je zastávka na znamenie

T - spoj linky č. 4/14




	P R A C O V N Ý D E Ň				
	18	19	20	21	22
	T	T	T	T	
Vozovňa Kremnička	01 21	01 21	03 23	03	03
Pivovar ☹	02 22	02 22	04 24	04	04
ZVT	03 23	03 23	05 25	05	05
TESCO hypermarket	∧ ∧ 42	∧ ∧ 42	∧ ∧ 44	∧ 34	∧
<i>NAY elektrodom</i>	∧ ∧	∧ ∧	∧ ∧	∧	∧
Podháj, SZU	04 24 44	04 24 44	06 26 46	06 36	06
Sládkovičova	06 26 46	06 26 46	07 27 47	07 37	07
Námestie L. Štúra	07 27 47	07 27 47	08 28 48	08 38	08
Krajský úrad ☹	08 28 48	08 28 48	09 29 49	09 39	09
Štadlerovo nábrežie	10 30 50	10 30 50	11 31 51	11 41	11
Národná	11 31 51	11 31 51	12 32 52	12 42	12
Štefánikovo nábrežie	13 33 53	13 33 53	13 33 53	13 43	13
Námestie slobody	15 35 55	15 35 55	15 35 55	15 45	15
Partizánska cesta	16 36 56	16 36 56	16 36 56	16 46	16
29. augusta	17 37 57	17 37 57	17 37 57	17 47	17
Železničná stanica	19 39 59	19 39 59	19 39 59	19 49	19

☹ - pre vystupovanie je zastávka na znamenie

T - spoj linky č. 4/14

2 Železničná stanica - Vozovňa Kremnička
4 Železničná stanica - TESCO hypermarket
12 Železničná stanica - Vozovňa Kremnička
14 Železničná stanica - TESCO hypermarket

(súhrnný cestovný poriadok liniek č. 2, 4, 12 a 14)

	V Í K E N D, S V I A T O K											
	5	6	7	8	9	10	11	12	13	14	15	16
Železničná stanica	10 40	15 45	13 43	13 43	13 43	13 43	13 43	13 43	13 43	13 43	13 43	13 43
29. augusta	11 41	16 46	14 44	14 44	14 44	14 44	14 44	14 44	14 44	14 44	14 44	14 44
Partizánska cesta	12 42	17 47	15 45	15 45	15 45	15 45	15 45	15 45	15 45	15 45	15 45	15 45
Námestie slobody	13 43	18 48	17 47	17 47	17 47	17 47	17 47	17 47	17 47	17 47	17 47	17 47
Štefánikovo nábrežie	14 44	19 49	19 49	19 49	19 49	19 49	19 49	19 49	19 49	19 49	19 49	19 49
Národná	15 45	20 50	20 50	20 50	20 50	20 50	20 50	20 50	20 50	20 50	20 50	20 50
Štadlerovo nábrežie	16 46	21 51	21 51	21 51	21 51	21 51	21 51	21 51	21 51	21 51	21 51	21 51
Krajský úrad 	18 48	23 53	23 53	23 53	23 53	23 53	23 53	23 53	23 53	23 53	23 53	23 53
Námestie L. Štúra	19 49	24 54	24 54	24 54	24 54	24 54	24 54	24 54	24 54	24 54	24 54	24 54
Sládkovičova	20 50	25 55	25 55	25 55	25 55	25 55	25 55	25 55	25 55	25 55	25 55	25 55
Podháaj, SZU	22 52	27 57	27 57	27 57	27 57	27 57	27 57	27 57	27 57	27 57	27 57	27 57
NAY elektrodom	∩ ∩	∩ ∩	∩ ∩	∩ ∩	∩ ∩	∩ ∩	∩ ∩	∩ ∩	∩ ∩	∩ ∩	∩ ∩	∩ ∩
TESCO hypermarket	∩ ∩	∩ ∩	∩ ∩	30 ∩	30 ∩	30 ∩	30 ∩	30 ∩	30 ∩	30 ∩	30 ∩	30 ∩
ZVT	23 53	28 58	28 58	58	58	58	58	58	58	58	58	58
Pivovar 	24 54	29 59	29 59	59	59	59	59	59	59	59	59	59
Vozovňa Kremnička	26 56	31 01	31 01	01	01	01	01	01	01	01	01	01

∩ - pre vystupovanie je zastávka na znamenie

T - spoj linky č. 4/14 - ide po "Tesco hpm."


	V Í K E N D, S V I A T O K						
	17	18	19	20	21	22	
Železničná stanica	13 43	13 43	13 43	15 45	15 35	55 25	
29. augusta	14 44	14 44	14 44	16 46	16 36	56 26	
Partizánska cesta	15 45	15 45	15 45	17 47	17 37	57 27	
Námestie slobody	17 47	17 47	17 47	18 48	18 38	58 28	
Štefánikovo nábrežie	19 49	19 49	19 49	19 49	19 39	59 29	
Národná	20 50	20 50	20 50	20 50	20 40	00 30	
Štadlerovo nábrežie	21 51	21 51	21 51	21 51	21 41	01 31	
Krajský úrad 	23 53	23 53	23 53	23 53	23 43	03 33	
Námestie L. Štúra	24 54	24 54	24 54	24 54	24 44	04 34	
Sládkovičova	25 55	25 55	25 55	25 55	25 45	05 35	
Podháaj, SZU	27 57	27 57	27 57	27 57	27 47	07 37	
NAY elektrodom	∩ ∩	∩ ∩	∩ ∩	∩ ∩	∩ ∩	∩ ∩	
TESCO hypermarket	30 ∩	30 ∩	30 ∩	29 ∩	29 ∩	∩ ∩	
ZVT	58	58	58	58	48	08 38	
Pivovar 	59	59	59	59	49	09 39	
Vozovňa Kremnička	01	01	01	01	51	11 41	

∩ - pre vystupovanie je zastávka na znamenie

T - spoj linky č. 4/14 - ide po "Tesco hpm."


2 Vozovňa Kremnička - Železničná stanica
4 TESCO hypermarket - Železničná stanica
12 Vozovňa Kremnička - Železničná stanica
14 TESCO hypermarket - Železničná stanica

(súhrnný cestovný poriadok liniek č. 2, 4, 12 a 14)

	V Í K E N D , S V I A T O K													
	4	5	6	7	8	9	10	11	12	13	14	15		
Vozovňa Kremnička	40	00 20 33	03 23 43	06 36	06	06	06	06	06	06	06	06	06	06
Pivovar ☹	41	01 21 34	04 24 44	07 37	07	07	07	07	07	07	07	07	07	07
ZVT	42	02 22 35	05 25 45	08 38	08	08	08	08	08	08	08	08	08	08
TESCO hypermarket	↗	↗ ↗ ↗	↗ ↗ ↗	↗ ↗	↗ 37	↗ 37	↗ 37	↗ 37	↗ 37	↗ 37	↗ 37	↗ 37	↗ 37	↗
<i>NAY elektrodom</i>	↘	↘ ↘ ↘	↘ ↘ ↘	↘ ↘	↘	↘	↘	↘	↘	↘	↘	↘	↘	↘
Podháj, SZU	43	03 23 36	06 26 46	09 39	09 39	09 39	09 39	09 39	09 39	09 39	09 39	09 39	09 39	09
Sládkovičova	44	04 24 37	07 27 47	11 41	11 41	11 41	11 41	11 41	11 41	11 41	11 41	11 41	11 41	11
Námestie L. Štúra	45	05 25 38	08 28 48	12 42	12 42	12 42	12 42	12 42	12 42	12 42	12 42	12 42	12 42	12
Krajský úrad ☹	46	06 26 39	09 29 49	13 43	13 43	13 43	13 43	13 43	13 43	13 43	13 43	13 43	13 43	13
Štadlerovo nábrežie	48	08 28 41	11 31 51	15 45	15 45	15 45	15 45	15 45	15 45	15 45	15 45	15 45	15 45	15
Národná	49	09 29 42	12 32 52	16 46	16 46	16 46	16 46	16 46	16 46	16 46	16 46	16 46	16 46	16
Štefánikovo nábrežie	50	10 30 43	13 33 53	18 48	18 48	18 48	18 48	18 48	18 48	18 48	18 48	18 48	18 48	18
Námestie slobody	52	12 32 45	15 35 55	20 50	20 50	20 50	20 50	20 50	20 50	20 50	20 50	20 50	20 50	20
Partizánska cesta	53	13 33 46	16 36 56	21 51	21 51	21 51	21 51	21 51	21 51	21 51	21 51	21 51	21 51	21
29. augusta	54	14 34 47	17 37 57	22 52	22 52	22 52	22 52	22 52	22 52	22 52	22 52	22 52	22 52	22
Železničná stanica	56	16 36 49	19 39 59	24 54	24 54	24 54	24 54	24 54	24 54	24 54	24 54	24 54	24 54	24

☹ - pre vystupovanie je zastávka na znamenie

T - spoj linky č. 4/14


	V Í K E N D , S V I A T O K							
	15	16	17	18	19	20	21	22
Vozovňa Kremnička		06	06	06	06	08	03	03
Pivovar ☹		07	07	07	07	09	04	04
ZVT		08	08	08	08	10	05	05
TESCO hypermarket	37	↗ 37	↗ 37	↗ 37	↗ 37	↗ 39	↗ 34	↗
<i>NAY elektrodom</i>		↘	↘	↘	↘	↘	↘	↘
Podháj, SZU	39	09 39	09 39	09 39	09 39	11 41	06 36	06
Sládkovičova	41	11 41	11 41	11 41	11 41	12 42	07 37	07
Námestie L. Štúra	42	12 42	12 42	12 42	12 42	13 43	08 38	08
Krajský úrad ☹	43	13 43	13 43	13 43	13 43	14 44	09 39	09
Štadlerovo nábrežie	45	15 45	15 45	15 45	15 45	16 46	11 41	11
Národná	46	16 46	16 46	16 46	16 46	17 47	12 42	12
Štefánikovo nábrežie	48	18 48	18 48	18 48	18 48	18 48	13 43	13
Námestie slobody	50	20 50	20 50	20 50	20 50	20 50	15 45	15
Partizánska cesta	51	21 51	21 51	21 51	21 51	21 51	16 46	16
29. augusta	52	22 52	22 52	22 52	22 52	22 52	17 47	17
Železničná stanica	54	24 54	24 54	24 54	24 54	24 54	19 49	19

☹ - pre vystupovanie je zastávka na znamenie

T - spoj linky č. 4/14

3 Vozovňa Kremnička - Roosevelt. nemocnica
5 TESCO hypermarket - Roosevelt. nemocnica
13 Vozovňa Kremnička - Roosevelt. nemocnica
15 TESCO hypermarket - Roosevelt. nemocnica

(súhrnný cestovný poriadok liniek č. 3, 5, 13 a 15)

	P R A C O V N Ý D E Ň														
	4 K	5			6			7	8			9	10	11	12
Vozovňa Kremnička	24 38 48 58	08 23 33 53			13 33 53			13 33 53	08 23 43			05	05	05	05
Pivovar ☺	25 39 49 59	09 24 34 54			14 34 54			14 34 54	09 24 44			06	06	06	06
ZVT	26 40 50	00 10 25 35 55			15 35 55			15 35 55	10 25 45			07	07	07	07
TESCO hypermarket	> > >	> > >			> > >			> > >	> > >			> 37	> 37	> 37	>
<i>NAY elektrodom</i>	> > >	> > >			> > >			> > >	> > >			>	>	>	>
Podháaj, SZU	27 41 51	01 11 26 36 56			17 37 57			17 37 57	12 27 47			09 39	09 39	09 39	09
Sládkovičova	28 42 52	02 12 28 38 58			19 39 59			19 39 59	14 29 49			11 41	11 41	11 41	11
Polná, rázcestie	29 43 53	03 13 30 40			00 21 41			01 21 41	01 16 31 51			13 43	13 43	13 43	13
Polná	30 44 54	04 14 31 41			01 22 42			02 22 42	02 17 32 52			14 44	14 44	14 44	14
Moskovská, rázcestie	32 46 56	06 16 33 43			03 24 44			04 24 44	04 19 34 54			16 46	16 46	16 46	16
Kyjevské námestie	33 47 57	07 17 34 44			04 25 45			05 25 45	05 20 35 55			17 47	17 47	17 47	17
Nové Kalište	48 58	08 18 35 45			05 27 47			07 27 47	07 22 37 57			19 49	19 49	19 49	19
Úrad PV SR	49 59	09 19 36 46			06 28 48			08 28 48	08 23 38 58			20 50	20 50	20 50	20
Plážové kúpalisko	50 00	10 20 37 47			07 29 49			09 29 49	09 24 39 59			21 51	21 51	21 51	21
Tajovského, SOU	52	02 12 22 39 49			09 31 51			11 31 51	11 26 41			01 23 53	23 53	23 53	23
Roosevelt. nemocnica	54	04 14 24 41 51			11 33 53			13 33 53	13 28 43			03 25 55	25 55	25 55	25


☺ - pre vystupovanie je zastávka na znamenie

K - spoj linky č. 6/16 - zo zastávky "Kyjevské námestie" pokračuje na Železničnú stanicu

T - spoj linky č. 5/15

☼ - zo zastávky "Národná" možný prestup na vlak do Zvolena, Lučenca [4:44],

zo zastávky "Žel. stanica" možný prestup na autobus do Bratislavy, Prahy [5:00]

	P R A C O V N Ý D E Ň											
	12 T	13 T	14 T	15 T	16 T	17 T	18 Z	19 T	20 T	21 T	22 P	23 P
Vozovňa Kremnička		05 50	10 50	10 51	16 41	41	08 41	41	43	38	03	23
Pivovar ☺		06 51	11 51	11 52	42	42	09 42	42	44	39	04	24
ZVT		07 52	12 52	12 53	43	43	10 43	43	45	40	05	25
TESCO hypermarket	37	> 32 >	> 32 >	> 32 >	12 >	12 >	12 >	12 >	14 >	14 >	> >	>
<i>NAY elektrodom</i>		> >	> >	> >	>	>	>	>	>	>	> >	>
Podháaj, SZU	39	09 34 54	14 34 54	14 34 54	14 44	14 44	14 44	14 44	16 46	16 41	06	26
Sládkovičova	41	11 36 56	16 36 56	16 36 56	16 46	16 46	16 46	16 46	17 47	17 42	07	27
Polná, rázcestie	43	13 38 58	18 38 58	18 38 58	18 48	18 48	18 48	18 48	18 48	18 43	08	28
Polná	44	14 39 59	19 39 59	19 39 59	19 49	19 49	19 49	19 49	19 49	19 44	09	29
Moskovská, rázcestie	46	16 41	01 21 41	01 21 41	01 21 51	21 51	21 51	21 51	21 51	21 46	11	31
Kyjevské námestie	47	17 42	02 22 42	02 22 42	02 22 52	22 52	22 52	22 52	22 52	22 47	12	32
Nové Kalište	49	19 44	04 24 44	04 24 44	03 23 53	23 53	23 53	23 53	23 53	23 48	13	33
Úrad PV SR	50	20 45	05 25 45	05 25 45	04 24 54	24 54	24 54	24 54	24 54	24 49	14	34
Plážové kúpalisko	51	21 46	06 26 46	06 26 46	05 25 55	25 55	25 55	25 55	25 55	25 50	15	35
Tajovského, SOU	53	23 48	08 28 48	08 28 48	07 27 57	27 57	27 57	27 57	27 57	27 52	17	
Roosevelt. nemocnica	55	25 50	10 30 50	10 30 50	09 29 59	29 59	29 59	29 59	29 59	29 54	19	

☺ - pre vystupovanie je zastávka na znamenie


P - premáva po zastávku "Plážové kúpalisko"

T - spoj linky č. 5/15

Z - spoj linky č. 5/15 - zachádza cez Tesco hpm.


3 Roosevelt. nemocnica - Vozovňa Kremnička
5 Roosevelt. nemocnica - TESCO hypermarket
13 Roosevelt. nemocnica - Vozovňa Kremnička
15 Roosevelt. nemocnica - TESCO hypermarket

(súhrnný cestovný poriadok liniek č. 3, 5, 13 a 15)

	P R A C O V N Ý D E Ň											
	4	5	6	7	8	9	10	11	12	13	14	
Roosevelt. nemocnica		06 27 47	07 27 47	07 27 47	07 37	07 37	07 37	07 37	07 37	07 37	07 37	07
Tajovského, SOU		07 29 49	09 30 50	10 30 50	10 40	10 40	10 40	10 40	10 40	10 40	10 40	10
Plážové kúpalisko	03 40	09 31 51	11 32 52	12 32 52	12 42	12 42	12 42	12 42	12 42	12 42	12 42	12
Úrad PV SR	04 41	10 32 52	12 33 53	13 33 53	13 43	13 43	13 43	13 43	13 43	13 43	13 43	13
Nové Kalište	05 42	11 33 53	13 34 54	14 34 54	14 44	14 44	14 44	14 44	14 44	14 44	14 44	14
Kyjevské námestie	06 43	12 34 54	14 35 55	15 35 55	15 45	15 45	15 45	15 45	15 45	15 45	15 45	15
Moskovská, rázcestie	07 44	13 35 55	15 36 56	16 36 56	16 46	16 46	16 46	16 46	16 46	16 46	16 46	16
Polná	08 45	14 37 57	17 38 58	18 38 58	18 48	18 48	18 48	18 48	18 48	18 48	18 48	18
Polná, rázcestie	09 46	15 38 58	18 39 59	19 39 59	19 49	19 49	19 49	19 49	19 49	19 49	19 49	19
Sládkovičova	10 47	16 39 59	19 41	01 21 41	01 21 51	21 51	21 51	21 51	21 51	21 51	21 51	21
Podháň, SZU	12 49	18 41	01 21 43	03 23 43	03 23 53	23 53	23 53	23 53	23 53	23 53	23 53	23
NAY elektrodom	?	?	?	?	?	?	?	?	?	?	?	?
TESCO hypermarket						56		26	26	26	26	26
ZVT	13 50	19 42	02 22 44	04 24 44	04 24	24 54	54	54	54	54	54	54
Pivovar ☺	14 51	20 43	03 23 45	05 25 45	05 25	25 55	55	55	55	55	55	55
Vozovňa Kremnička	16 53	22 45	05 25 47	07 27 47	07 27	27 57	57	57	57	57	57	57

☺ - pre vystupovanie je zastávka na znamenie

T - spoj linky č. 5/15 - ide po "Tesco hpm."

	P R A C O V N Ý D E Ň											
	14	15	16	17	18	19	20	21	22			
Roosevelt. nemocnica	22 37 52	07 22 37 57	17 37	07 37	07 37 47	07 37	09 39	09 39	34			
Tajovského, SOU	25 40 55	10 25 40 59	19 39	09 39	09 39 49	09 39	10 40	10 40	35			
Plážové kúpalisko	27 42 57	12 27 42	01 21 41	11 41	11 41 51	11 41	12 42	12 42	37			
Úrad PV SR	28 43 58	13 28 43	02 22 42	12 42	12 42 52	12 42	13 43	13 43	38			
Nové Kalište	29 44 59	14 29 44	03 23 43	13 43	13 43 53	13 43	14 44	14 44	39			
Kyjevské námestie	30 45	00 15 30 45	04 24 44	14 44	14 44 54	14 44	15 45	15 45	40			
Moskovská, rázcestie	31 46	01 16 31 46	05 25 45	15 33 45 48	15 45 55	15 45	16 46	16 22 41	03			
Polná	33 48	03 18 33 48	07 27 47	17 34 47 49	17 47 57	17 47	17 47	17 23 42	04			
Polná, rázcestie	34 49	04 19 34 49	08 28 48	18 35 48 50	18 48 58	18 48	18 48	18 24 43	05			
Sládkovičova	36 51	06 21 36 51	09 29 49	19 36 49 51	19 49 59	19 49	19 49	19 25 44	06			
Podháň, SZU	38 53	08 23 38 53	11 31 51	21 38 51 53	21 51 01	21 51	21 51	21 27 46	08			
NAY elektrodom	?	?	?	?	?	?	?	?	?			
TESCO hypermarket		26	56	54	54	54	53	53	?			
ZVT	39 54	09 39	12 32	22 39 54	22 02	22	22	22 28 47	09			
Pivovar ☺	40 55	10 40	13 33	23 40 55	23 03	23	23	23 29 48	10			
Vozovňa Kremnička	42 57	12 42	15 35	25 42 57	25 05 25	25	25	25 31 50	12			



☺ - pre vystupovanie je zastávka na znamenie


T - spoj linky č. 5/15 - ide po "Tesco hpm."

V - spoj linky č. 6/16 (resp. 8/18) - ide do Vozovne Kremnička

- 3** Roosevelt. nemocnica - Vozovňa Kremnička
5 Roosevelt. nemocnica - TESCO hypermarket
13 Roosevelt. nemocnica - Vozovňa Kremnička
15 Roosevelt. nemocnica - TESCO hypermarket

(súhrnný cestovný poriadok liniek č. 3, 5, 13 a 15)


	P R A C O V N Ý D E Ň			
	22	23	23	23
	V	V		
Roosevelt. nemocnica	04 24 34			
Tajovského, SOU	05 25 35			
Plážové kúpalisko	07 27 37			
Úrad PV SR	08 28 38			
Nové Kalište	09 29 39	04		
Kyjevské námestie	10 30 40	05		
Moskovská, rázcestie	11 31 41 47	06		
Poľná	12 32 42 48	07		
Poľná, rázcestie	13 33 43 49	08		
Sládkovičova	14 34 44 50	09		
Podháj, SZU	16 36 46 52	11		
NAY elektrodom	? ? ? ?	?		
TESCO hypermarket	? ? ? ?	?		
ZVT	17 37 47 53	12		
Pivovar 	18 38 48 54	13		
Vozovňa Kremnička	20 40 50 56	15		

 - pre vystupovanie je zastávka na znamenie

V - spoj linky č. 6/16 - ide do Vozovne Kremnička


3 Vozovňa Kremnička - Roosevelt. nemocnica
5 TESCO hypermarket - Roosevelt. nemocnica
13 Vozovňa Kremnička - Roosevelt. nemocnica
15 TESCO hypermarket - Roosevelt. nemocnica

(súhrnný cestovný poriadok liniek č. 3, 5, 13 a 15)

	V Í K E N D, S V I A T O K												
	4	5	6	7	8	9	10	11	12	13	14	15	16
Vozovňa Kremnička	38	13 43	13 43	11 41	11 41	41	41	41	41	41	41	41	41
Pivovar ☺	39	14 44	14 44	12 42	12 42	42	42	42	42	42	42	42	42
ZVT	40	15 45	15 45	13 43	13 43	43	43	43	43	43	43	43	43
TESCO hypermarket	↗	↗	↗	↗	↗	↗	↗	↗	↗	↗	↗	↗	↗
<i>NAY elektrodom</i>	↗	↗	↗	↗	↗	↗	↗	↗	↗	↗	↗	↗	↗
Podháj, SZU	41	16 46	16 46	14 44	14 44	14 44	14 44	14 44	14 44	14 44	14 44	14 44	14
Sládkovičova	42	17 47	17 47	16 46	16 46	16 46	16 46	16 46	16 46	16 46	16 46	16 46	16
Polná, rázcestie	43	18 48	18 48	18 48	18 48	18 48	18 48	18 48	18 48	18 48	18 48	18 48	18
Polná	44	19 49	19 49	19 49	19 49	19 49	19 49	19 49	19 49	19 49	19 49	19 49	19
Moskovská, rázcestie	46	21 51	21 51	21 51	21 51	21 51	21 51	21 51	21 51	21 51	21 51	21 51	21
Kyjevské námestie	47	22 52	22 52	22 52	22 52	22 52	22 52	22 52	22 52	22 52	22 52	22 52	22
Nové Kalište	48	23 53	23 53	23 53	23 53	23 53	23 53	23 53	23 53	23 53	23 53	23 53	23
Úrad PV SR	49	24 54	24 54	24 54	24 54	24 54	24 54	24 54	24 54	24 54	24 54	24 54	24
Plážové kúpalisko	50	25 55	25 55	25 55	25 55	25 55	25 55	25 55	25 55	25 55	25 55	25 55	25
Tajovského, SOU	52	27 57	27 57	27 57	27 57	27 57	27 57	27 57	27 57	27 57	27 57	27 57	27
Roosevelt. nemocnica	54	29 59	29 59	29 59	29 59	29 59	29 59	29 59	29 59	29 59	29 59	29 59	29

☺ - pre vystupovanie je zastávka na znamenie

T - spoj linky č. 5/15

	V Í K E N D, S V I A T O K							
	16	17	18	19	20	21	22	23
Vozovňa Kremnička	41	41	08 41	41	43	38	03	23
Pivovar ☺	42	42	09 42	42	44	39	04	24
ZVT	43	43	10 43	43	45	40	05	25
TESCO hypermarket	↗	12	↗	12	↗	14	↗	↗
<i>NAY elektrodom</i>	↗	↗	↗	↗	↗	↗	↗	↗
Podháj, SZU	44	14 44	14 44	14 44	16 46	16 41	06	26
Sládkovičova	46	16 46	16 46	16 46	17 47	17 42	07	27
Polná, rázcestie	48	18 48	18 48	18 48	18 48	18 43	08	28
Polná	49	19 49	19 49	19 49	19 49	19 44	09	29
Moskovská, rázcestie	51	21 51	21 51	21 51	21 51	21 46	11	31
Kyjevské námestie	52	22 52	22 52	22 52	22 52	22 47	12	32
Nové Kalište	53	23 53	23 53	23 53	23 53	23 48	13	33
Úrad PV SR	54	24 54	24 54	24 54	24 54	24 49	14	34
Plážové kúpalisko	55	25 55	25 55	25 55	25 55	25 50	15	35
Tajovského, SOU	57	27 57	27 57	27 57	27 57	27 52	17	
Roosevelt. nemocnica	59	29 59	29 59	29 59	29 59	29 54	19	

☺ - pre vystupovanie je zastávka na znamenie


P - premáva po zastávku "Plážové kúpalisko"

T - spoj linky č. 5/15

Z - spoj linky č. 5/15 - zachádza cez Tesco hpm.

3 Roosevelt. nemocnica - Vozovňa Kremnička
5 Roosevelt. nemocnica - TESCO hypermarket
13 Roosevelt. nemocnica - Vozovňa Kremnička
15 Roosevelt. nemocnica - TESCO hypermarket


(súhrnný cestovný poriadok liniek č. 3, 5, 13 a 15)

	V Í K E N D, S V I A T O K															
	4	5	6	7	8	9	10	11	12	13	14	15	16			
Roosevelt. nemocnica		34	09 39	07 37	07 37	07 37	07 37	07 37	07 37	07 37	07 37	07 37	07			
Tajovského, SOU		35	10 40	09 39	09 39	09 39	09 39	09 39	09 39	09 39	09 39	09 39	09			
Plážové kúpalisko	03 40	37	12 42	11 41	11 41	11 41	11 41	11 41	11 41	11 41	11 41	11 41	11			
Úrad PV SR	04 41	38	13 43	12 42	12 42	12 42	12 42	12 42	12 42	12 42	12 42	12 42	12			
Nové Kalište	05 42	39	14 44	13 43	13 43	13 43	13 43	13 43	13 43	13 43	13 43	13 43	13			
Kyjevské námestie	06 43	40	15 45	14 44	14 44	14 44	14 44	14 44	14 44	14 44	14 44	14 44	14			
Moskovská, rázcestie	07 44	41	16 46	15 45	15 45	15 45	15 45	15 45	15 45	15 45	15 45	15 45	15			
Polná	08 45	42	17 47	17 47	17 47	17 47	17 47	17 47	17 47	17 47	17 47	17 47	17			
Polná, rázcestie	09 46	43	18 48	18 48	18 48	18 48	18 48	18 48	18 48	18 48	18 48	18 48	18			
Sládkovičova	10 47	44	19 49	19 49	19 49	19 49	19 49	19 49	19 49	19 49	19 49	19 49	19			
Podháj, SZU	12 49	46	21 51	21 51	21 51	21 51	21 51	21 51	21 51	21 51	21 51	21 51	21			
NAY elektrodom	?	?	?	?	?	?	?	?	?	?	?	?	?			
TESCO hypermarket	?	?	?	?	24	?	54	?	54	?	54	?	54			
ZVT	13 50	47	22 52	22 52	52	22	22	22	22	22	22	22	22			
Pivovar ☺	14 51	48	23 53	23 53	53	23	23	23	23	23	23	23	23			
Vozovňa Kremnička	16 53	50	25 55	25 55	55	25	25	25	25	25	25	25	25			

☺ - pre vystupovanie je zastávka na znamenie

T - spoj linky č. 5/15 - ide po "Tesco hpm."

V - spoj linky č. 6/16 - ide do Vozovne Kremnička

	V Í K E N D, S V I A T O K										
	16	17	18	19	20	21	22	23			
Roosevelt. nemocnica	37	07 37	07 37	07 37	09 39	09 34	04 24 34				
Tajovského, SOU	39	09 39	09 39	09 39	10 40	10 35	05 25 35				
Plážové kúpalisko	41	11 41	11 41	11 41	12 42	12 37	07 27 37				
Úrad PV SR	42	12 42	12 42	12 42	13 43	13 38	08 28 38				
Nové Kalište	43	13 43	13 43	13 43	14 44	14 39	09 29 39	04			
Kyjevské námestie	44	14 44	14 44	14 44	15 45	15 40	10 30 40	05			
Moskovská, rázcestie	45	15 45	15 45	15 45	16 46	16 41	03 11 31 41 47	06			
Polná	47	17 47	17 47	17 47	17 47	17 42	04 12 32 42 48	07			
Polná, rázcestie	48	18 48	18 48	18 48	18 48	18 43	05 13 33 43 49	08			
Sládkovičova	49	19 49	19 49	19 49	19 49	19 44	06 14 34 44 50	09			
Podháj, SZU	51	21 51	21 51	21 51	21 51	21 46	08 16 36 46 52	11			
NAY elektrodom	?	?	?	?	?	?	?	?			
TESCO hypermarket	54	?	?	?	54	?	?	?			
ZVT		22 52	22	22	22	22 47	09 17 37 47 53	12			
Pivovar ☺		23 53	23	23	23	23 48	10 18 38 48 54	13			
Vozovňa Kremnička	25 55	25	25	25	25	25 50	12 20 40 50 56	15			

☺ - pre vystupovanie je zastávka na znamenie

T - spoj linky č. 5/15 - ide po "Tesco hpm."

V - spoj linky č. 6/16 - ide do Vozovne Kremnička

6
16

Železničná stanica - Tulská - Železničná stanica

Železničná stanica - Tulská - Železničná stanica

(súhrnný cestovný poriadok liniek č. 6 a 16)

	P R A C O V N Ý D E Ň																						
	4 S P	5 P P		6 P P		7 P	8 P	9 P	10 P														
Železničná stanica			21	51	11	31	51	08	28	03	23	03	23	03									
29. augusta			22	52	12	32	52	09	29	04	24	04	24	04									
Partizánska cesta			23	53	13	33	53	11	31	06	26	06	26	06									
Námestie slobody			25	55	15	35	55	13	33	08	28	08	28	08									
Štefánikovo nábrežie			26	56	16	36	56	14	34	09	29	09	29	09									
Národná			28	58	18	38	58	16	36	11	31	11	31	11									
Štadlerovo nábrežie			29	59	19	39	59	18	38	13	33	13	33	13									
Švermova, ESC			31	01	21	41	01	20	40	15	35	15	35	15									
Úsvit			32	02	22	42	02	21	41	16	36	16	36	16									
Wolkerova ☹			33	03	23	43	03	22	42	17	37	17	37	17									
Nové Kalište			34	04	24	44	04	24	44	19	39	19	39	19									
Tulská	37	52	07	22	37	52	07	17	27	47	57	07	17	27	47	02	22	42	02	22	42	02	22
Tulská, Boneta	38	53	08	23	38	53	08	18	28	48	58	08	18	28	48	03	23	43	03	23	43	03	23
Tulská, U Kucbela	39	54	09	24	39	54	09	19	29	49	59	09	19	29	49	04	24	44	04	24	44	04	24
Nad Tulskou	40	55	10	25	40	55	10	20	30	50	00	10	20	30	50	05	25	45	05	25	45	05	25
Nad Moskovskou	41	56	12	27	42	57	12	22	32	52	02	12	22	32	52	07	27	47	07	27	47	07	27
Moskovská	42	57	13	28	43	58	13	23	33	53	03	13	23	33	53	08	28	48	08	28	48	08	28
Kyjevské námestie	33	43	14	44	14	35	55	15	35	55	15	35	55	30	50	30	50	30	50	30	50	30	50
Nové Kalište	34	44	15	45	15	36	56	16	36	56	16	36	56	31	51	31	51	31	51	31	51	31	51
Úsvit	36	46	17	47	17	38	58	18	38	58	18	38	58	33	53	33	53	33	53	33	53	33	53
Štadlerovo nábrežie	38	48	19	49	19	41	01	21	41	01	21	41	01	36	56	36	56	36	56	36	56	36	56
Národná	39	49	20	50	20	42	02	22	42	02	37	57	37	57	37	57	37	57	37	57	37	57	37
Štefánikovo nábrežie	40	50	22	52	22	44	04	24	44	04	39	59	39	59	39	59	39	59	39	59	39	59	39
Námestie slobody	∧	52	24	54	24	46	06	26	46	06	41	01	41	01	41	01	41	01	41	01	41	01	41
Partizánska cesta	∧	53	25	55	25	47	07	27	47	07	42	02	42	02	42	02	42	02	42	02	42	02	42
29. augusta	∧	54	26	56	26	48	08	28	48	08	43	03	43	03	43	03	43	03	43	03	43	03	43
Železničná stanica	42	56	28	58	28	50	10	30	50	10	45	05	45	05	45	05	45	05	45	05	45	05	45

☹ - pre vystupovanie je zastávka na znamenie

P - spoj linky č. 8/18 (resp. 7/17) - pokračuje cez Poľnú

S - nepremáva cez zastávky "Námestie slobody" až "29. augusta"

☹ - zo zastávky "Národná" možný prestup na vlak do Zvolena, Lučenca [4:44],


zo zastávky "Žel. stanica" možný prestup na autobus do Bratislavy, Prahy [5:00]

6
16

Železničná stanica - Tulská - Železničná stanica

Železničná stanica - Tulská - Železničná stanica

(súhrnný cestovný poriadok liniek č. 6 a 16)

	P R A C O V N Ý D E Ň											
	10	11		12		13	14		15		16	
		P		P		P	P	P	P	P	P	
												
Železničná stanica	23	03 23	03 23	03 23	03 23	03 23	48	08 28	48	08 28	48	08 28
29. augusta	24	04 24	04 24	04 24	04 24	04 24	49	09 29	49	09 29	49	09 29
Partizánska cesta	26	06 26	06 26	06 26	06 26	06 26	51	11 31	51	11 31	51	11 31
Námestie slobody	28	08 28	08 28	08 28	08 28	08 28	53	13 33	53	13 33	53	13 33
Štefánikovo nábrežie	29	09 29	09 29	09 29	09 29	09 29	54	14 34	54	14 34	54	14 34
Národná	31	11 31	11 31	11 31	11 31	11 31	56	16 36	56	16 36	56	16 36
Štadlerovo nábrežie	33	13 33	13 33	13 33	13 33	13 33	58	18 38	58	18 38	58	18 38
Švermova, ESC	35	15 35	15 35	15 35	15 35	15 35	00	20 40	00	20 40	00	20 40
Úsvit	36	16 36	16 36	16 36	16 36	16 36	01	21 41	01	21 41	01	21 41
Wolkerova ☼	37	17 37	17 37	17 37	17 37	17 37	02	22 42	02	22 42	02	22 42
Nové Kalište	39	19 39	19 39	19 39	19 39	19 39	04	24 44	04	24 44	04	24 44
Tulská	42	02 22 42	02 22 42	02 22 42	02 22 42	02 22 42	57	07 17 27 47 57	07 17 27 47 57	07 17 27 47 57	07 17 27 47 57	07 17 27 47 57
Tulská, Boneta	43	03 23 43	03 23 43	03 23 43	03 23 43	03 23 43	58	08 18 28 48 58	08 18 28 48 58	08 18 28 48 58	08 18 28 48 58	08 18 28 48 58
Tulská, U Kucbela	44	04 24 44	04 24 44	04 24 44	04 24 44	04 24 44	59	09 19 29 49 59	09 19 29 49 59	09 19 29 49 59	09 19 29 49 59	09 19 29 49 59
Nad Tulskou	45	05 25 45	05 25 45	05 25 45	05 25 45	05 25 45	00	10 20 30 50	00	10 20 30 50	00	10 20 30 50
Nad Moskovskou	47	07 27 47	07 27 47	07 27 47	07 27 47	07 27 47	02	12 22 32 52	02	12 22 32 52	02	12 22 32 52
Moskovská	48	08 28 48	08 28 48	08 28 48	08 28 48	08 28 48	03	13 23 33 53	03	13 23 33 53	03	13 23 33 53
Kyjevské námestie	50	30 50	30 50	30 50	30 50	30 50	15	35 55	15	35 55	15	35 55
Nové Kalište	51	31 51	31 51	31 51	31 51	31 51	16	36 56	16	36 56	16	36 56
Úsvit	53	33 53	33 53	33 53	33 53	33 53	18	38 58	18	38 58	18	38 58
Štadlerovo nábrežie	56	36 56	36 56	36 56	36 56	36 56	21	41 01	21	41 01	21	41 01
Národná	57	37 57	37 57	37 57	37 57	37 57	22	42 02	22	42 02	22	42 02
Štefánikovo nábrežie	59	39 59	39 59	39 59	39 59	39 59	24	44 04	24	44 04	24	44 04
Námestie slobody	01	41 01	41 01	41 01	41 01	41 01	26	46 06	26	46 06	26	46 06
Partizánska cesta	02	42 02	42 02	42 02	42 02	42 02	27	47 07	27	47 07	27	47 07
29. augusta	03	43 03	43 03	43 03	43 03	43 03	28	48 08	28	48 08	28	48 08
Železničná stanica	05	45 05	45 05	45 05	45 05	45 05	30	50 10	30	50 10	30	50 10

☼ - pre vystupovanie je zastávka na znamenie


P - spoj linky č. 8/18 (resp. 7/17) - pokračuje cez Poľnú

6
16

Železničná stanica - Tulská - Železničná stanica

Železničná stanica - Tulská - Železničná stanica

(súhrnný cestovný poriadok liniek č. 6 a 16)

	P R A C O V N Ý D E Ň																						
	16			17			18			19			20			21			22			23	
	P	V	P	V	P	P	V	P	P	V	P	P	V	P	PV	V	N						
																							
Železničná stanica	48	08	23	01	21		01	21		03	23		03	23		03	28	53					
29. augusta	49	09	24	02	22		02	22		04	24		04	24		04	29	54					
Partizánska cesta	51	11	26	03	23		03	23		05	25		05	25		05	30	55					
Námestie slobody	53	13	28	05	25		05	25		06	26		06	26		06	31	56					
Štefánikovo nábrežie	54	14	29	06	26		06	26		07	27		07	27		07	32	57					
Národná	56	16	31	08	28		08	28		08	28		08	28		08	33	58					
Štadlerovo nábrežie	58	18	33	09	29		09	29		09	29		09	29		09	34	59					
Švermova, ESC	00	20	35	11	31		11	31		11	31		11	31		11	36	01					
Úsvit	01	21	36	12	32		12	32		12	32		12	32		12	37	02					
Wolkerova ☺	02	22	37	13	33		13	33		13	33		13	33		13	38	03					
Nové Kalište	04	24	39	14	34		14	34		14	34		14	34		14	39	04					
Tulská	07	17	27	40	42	57	17	37	57	17	37	57	16	37	52	57	17	41					
Tulská, Boneta	08	18	28	41	43	58	18	38	58	18	38	58	17	38	53	58	18	42					
Tulská, U Kucbela	09	19	29	42	44	59	19	39	59	19	39	59	18	39	54	59	19	43					
Nad Tulskou	10	20	30	43	45	00	20	40	00	20	40	00	19	40	55	00	20	44					
Nad Moskovskou	12	22	31	45	46	01	22	42	02	22	42	02	21	41	01	20	41	56	01	21	45		
Moskovská	13	23	32	46	47	02	23	43	03	23	43	03	22	42	02	21	42	57	02	22	46		
Kyjevské námestie	14					24	44		24	44		23	43		43		23						
Nové Kalište	15					25	45		25	45		24	44		44		24						
Úsvit	17					27	47		27	47		26	46		46		26						
Štadlerovo nábrežie	19					29	49		29	49		28	48		48		28						
Národná	20					30	50		30	50		29	49		49		29						
Štefánikovo nábrežie	22					32	52		32	52		30	50		50		30						
Námestie slobody	24					34	54		34	54		32	52		52		32						
Partizánska cesta	25					35	55		35	55		33	53		53		33						
29. augusta	26					36	56		36	56		34	54		54		34						
Železničná stanica	28					38	58		38	58		36	56		56		36						

☺ - pre vystupovanie je zastávka na znamenie

N - zo zastávky "Nové Kalište" pokračuje po trase linky č. 3 do Vozovne Kremnička

P - spoj linky č. 8/18 (resp. 7/17) - pokračuje cez Poľnú



V - zo zastávky "Moskovská" pokračuje po trase linky č. 3 do Vozovne Kremnička


6
16

Železničná stanica - Tulská - Železničná stanica

Železničná stanica - Tulská - Železničná stanica

(súhrnný cestovný poriadok liniek č. 6 a 16)

	V Í K E N D , S V I A T O K													
	4	5	6	7	8	9	10	11	12	13	14	15		
Železničná stanica			23 53	21 51	21 51	21 51	21 51	21 51	21 51	21 51	21 51	21 51	21 51	21 51
29. augusta		24 54	24 54	22 52	22 52	22 52	22 52	22 52	22 52	22 52	22 52	22 52	22 52	22 52
Partizánska cesta		25 55	25 55	23 53	23 53	23 53	23 53	23 53	23 53	23 53	23 53	23 53	23 53	23 53
Námestie slobody		26 56	26 56	25 55	25 55	25 55	25 55	25 55	25 55	25 55	25 55	25 55	25 55	25 55
Štefánikovo nábrežie		27 57	27 57	26 56	26 56	26 56	26 56	26 56	26 56	26 56	26 56	26 56	26 56	26 56
Národná		28 58	28 58	28 58	28 58	28 58	28 58	28 58	28 58	28 58	28 58	28 58	28 58	28 58
Štadlerovo nábrežie		29 59	29 59	29 59	29 59	29 59	29 59	29 59	29 59	29 59	29 59	29 59	29 59	29 59
Švermova, ESC		31	01 31	01 31	01 31	01 31	01 31	01 31	01 31	01 31	01 31	01 31	01 31	01 31
Úsvit		32	02 32	02 32	02 32	02 32	02 32	02 32	02 32	02 32	02 32	02 32	02 32	02 32
Wolkerova 		33	03 33	03 33	03 33	03 33	03 33	03 33	03 33	03 33	03 33	03 33	03 33	03 33
Nové Kalište		34	04 34	04 34	04 34	04 34	04 34	04 34	04 34	04 34	04 34	04 34	04 34	04 34
Tulská	37	07 37	07 37	07 37	07 37	07 37	07 37	07 37	07 37	07 37	07 37	07 37	07 37	07 37
Tulská, Boneta	38	08 38	08 38	08 38	08 38	08 38	08 38	08 38	08 38	08 38	08 38	08 38	08 38	08 38
Tulská, U Kucbela	39	09 39	09 39	09 39	09 39	09 39	09 39	09 39	09 39	09 39	09 39	09 39	09 39	09 39
Nad Tulskou	40	10 40	10 40	10 40	10 40	10 40	10 40	10 40	10 40	10 40	10 40	10 40	10 40	10 40
Nad Moskovskou	41	11 41	11 41	12 42	12 42	12 42	12 42	12 42	12 42	12 42	12 42	12 42	12 42	12 42
Moskovská	42	12 42	12 42	13 43	13 43	13 43	13 43	13 43	13 43	13 43	13 43	13 43	13 43	13 43
Kyjevské námestie	43	13 43	13 43	14 44	14 44	14 44	14 44	14 44	14 44	14 44	14 44	14 44	14 44	14 44
Nové Kalište	44	14 44	14 44	15 45	15 45	15 45	15 45	15 45	15 45	15 45	15 45	15 45	15 45	15 45
Úsvit	46	16 46	16 46	17 47	17 47	17 47	17 47	17 47	17 47	17 47	17 47	17 47	17 47	17 47
Štadlerovo nábrežie	48	18 48	18 48	19 49	19 49	19 49	19 49	19 49	19 49	19 49	19 49	19 49	19 49	19 49
Národná	49	19 49	19 49	20 50	20 50	20 50	20 50	20 50	20 50	20 50	20 50	20 50	20 50	20 50
Štefánikovo nábrežie	50	20 50	20 50	22 52	22 52	22 52	22 52	22 52	22 52	22 52	22 52	22 52	22 52	22 52
Námestie slobody	52	22 52	22 52	24 54	24 54	24 54	24 54	24 54	24 54	24 54	24 54	24 54	24 54	24 54
Partizánska cesta	53	23 53	23 53	25 55	25 55	25 55	25 55	25 55	25 55	25 55	25 55	25 55	25 55	25 55
29. augusta	54	24 54	24 54	26 56	26 56	26 56	26 56	26 56	26 56	26 56	26 56	26 56	26 56	26 56
Železničná stanica	56	26 56	26 56	28 58	28 58	28 58	28 58	28 58	28 58	28 58	28 58	28 58	28 58	28 58


 - pre vystupovanie je zastávka na znamenie

6
16

Železničná stanica - Tulská - Železničná stanica

Železničná stanica - Tulská - Železničná stanica

(súhrnný cestovný poriadok liniek č. 6 a 16)

	V Í K E N D , S V I A T O K										
	16	17	18	19	20	21	P V		22		23
									V	N	
Železničná stanica	21 51	21 51	21 51	21 51	23 53	23 53	23 43	03 28	53		
29. augusta	22 52	22 52	22 52	22 52	24 54	24 54	24 44	04 29	54		
Partizánska cesta	23 53	23 53	23 53	23 53	25 55	25 55	25 45	05 30	55		
Námestie slobody	25 55	25 55	25 55	25 55	26 56	26 56	26 46	06 31	56		
Štefánikovo nábrežie	26 56	26 56	26 56	26 56	27 57	27 57	27 47	07 32	57		
Národná	28 58	28 58	28 58	28 58	28 58	28 58	28 48	08 33	58		
Štadlerovo nábrežie	29 59	29 59	29 59	29 59	29 59	29 59	29 49	09 34	59		
Švermova, ESC	31	01 31	01 31	01 31	01 31	01 31	01 31	51 11	36	01	
Úsvit	32	02 32	02 32	02 32	02 32	02 32	02 32	52 12	37	02	
Wolkerova ☺	33	03 33	03 33	03 33	03 33	03 33	03 33	53 13	38	03	
Nové Kalište	34	04 34	04 34	04 34	04 34	04 34	04 34	54 14	39	04	
Tulská	37 07 37	07 37	07 37	07 37	07 37	07 37	07 37 52 56	17 41			
Tulská, Boneta	38	08 38	08 38	08 38	08 38	08 38	08 38 53 57	18 42			
Tulská, U Kucbela	39	09 39	09 39	09 39	09 39	09 39	09 39 54 58	19 43			
Nad Tulskou	40	10 40	10 40	10 40	10 40	10 40	10 40 55 59	20 44			
Nad Moskovskou	42	12 42	12 42	12 42	11 41	11 41	11 41 56	00 21	45		
Moskovská	43	13 43	13 43	13 43	12 42	12 42	57	01 22	46		
Kyjevské námestie	44	14 44	14 44	14 44	13 43	13 43		23			
Nové Kalište	45	15 45	15 45	15 45	14 44	14 44		24			
Úsvit	47	17 47	17 47	17 47	16 46	16 46		26			
Štadlerovo nábrežie	49	19 49	19 49	19 49	18 48	18 48		28			
Národná	50	20 50	20 50	20 50	19 49	19 49		29			
Štefánikovo nábrežie	52	22 52	22 52	22 52	20 50	20 50		30			
Námestie slobody	54	24 54	24 54	24 54	22 52	22 52		32			
Partizánska cesta	55	25 55	25 55	25 55	23 53	23 53		33			
29. augusta	56	26 56	26 56	26 56	24 54	24 54		34			
Železničná stanica	58 28 58	28 58	28 58	28 58	26 56	26 56		36			

☺ - pre vystupovanie je zastávka na znamenie



N - zo zastávky "Nové Kalište" pokračuje po trase linky č. 3 do Vozovne Kremnička


P - spoj linky č. 8/18 (resp. 7/17) - pokračuje cez Poľnú

V - zo zastávky "Moskovská" pokračuje po trase linky č. 3 do Vozovne Kremnička



7 Železničná stanica - Internátna
8 Železničná stanica - Tulská
17 Železničná stanica - Internátna
18 Železničná stanica - Tulská


(súhrnný cestovný poriadok liniek č. 7, 8, 17 a 18)

	P R A C O V N Ý D E Ň													
	5	6			7	8	9	10	11	12	13	14		15
	T	T	T	T	T	T	T	T	T	T	T	T	T	T
Železničná stanica	10 37	00 18 38 58	21 43	16 43	16 43	16 43	16 43	16 43	16 43	16 43	16 43	16 38 58	16	
29. augusta	11 38	01 19 39 59	22 44	17 44	17 44	17 44	17 44	17 44	17 44	17 44	17 44	17 39 59	17	
Partizánska cesta	12 39	02 20 41	01 24 46	19 46	19 46	19 46	19 46	19 46	19 46	19 46	19 46	19 41	01 19	
Námestie slobody	13 40	04 22 43	03 26 48	21 48	21 48	21 48	21 48	21 48	21 48	21 48	21 48	21 43	03 21	
Štefánikovo nábrežie	14 41	05 23 44	04 27 49	22 49	22 49	22 49	22 49	22 49	22 49	22 49	22 49	22 44	04 22	
Národná	15 42	07 25 46	06 29 51	24 51	24 51	24 51	24 51	24 51	24 51	24 51	24 51	24 46	06 24	
Štadlerovo nábrežie	16 43	08 26 48	08 31 53	26 53	26 53	26 53	26 53	26 53	26 53	26 53	26 53	26 48	08 26	
Krajský Úrad 	18 45	10 28 50	10 33 55	28 55	28 55	28 55	28 55	28 55	28 55	28 55	28 55	28 50	10 28	
Námestie L. Štúra	19 46	11 29 51	11 34 56	29 56	29 56	29 56	29 56	29 56	29 56	29 56	29 56	29 51	11 29	
Polná, rázcestie	20 47	12 30 52	12 35 57	30 57	30 57	30 57	30 57	30 57	30 57	30 57	30 57	30 52	12 30	
Polná	21 48	13 31 53	13 36 58	31 58	31 58	31 58	31 58	31 58	31 58	31 58	31 58	31 53	13 31	
Moskovská, rázcestie	22 49	14 32 54	14 37 59	32 59	32 59	32 59	32 59	32 59	32 59	32 59	32 59	32 54	14 32	
Kyjevské námestie	23	↗ ↘ 33 ↗	↗ 38	↗ 33	↗ 33	↗ 33	↗ 33	↗ 33	↗ 33	↗ 33	↗ 33	↗ 33 ↗	↗ 33	
Tulská	↗ 51	16 ↗ 56	16	01 ↗	01 ↗	01 ↗	01 ↗	01 ↗	01 ↗	01 ↗	01 ↗	01 ↗ 56	16 ↗	
Internátna, Astra	24	34	39	34	34	34	34	34	34	34	34	34	34	
Internátna	26	36	41	36	36	36	36	36	36	36	36	36	36	

 - pre vystupovanie je zastávka na znamenie

T - spoj linky č. 8/18 - ide po Tulskú


	P R A C O V N Ý D E Ň										
	15	16		17	18	19	20	21	22		
	T	T	T	T	T	T	T	T	T	T	T
Železničná stanica	38 58	16 38 58	16 41	16 41	16 41	16 43	18 43	13			
29. augusta	39 59	17 39 59	17 42	17 42	17 42	17 44	19 44	14			
Partizánska cesta	41	01 19 41	01 19 43	18 43	18 43	18 45	20 45	15			
Námestie slobody	43	03 21 43	03 21 45	20 45	20 45	20 46	21 46	16			
Štefánikovo nábrežie	44	04 22 44	04 22 46	21 46	21 46	21 47	22 47	17			
Národná	46	06 24 46	06 24 48	23 48	23 48	23 48	23 48	18			
Štadlerovo nábrežie	48	08 26 48	08 26 49	24 49	24 49	24 49	24 49	19			
Krajský Úrad 	50	10 28 50	10 28 51	26 51	26 51	26 51	26 51	21			
Námestie L. Štúra	51	11 29 51	11 29 52	27 52	27 52	27 52	27 52	22			
Polná, rázcestie	52	12 30 52	12 30 53	28 53	28 53	28 53	28 53	23			
Polná	53	13 31 53	13 31 54	29 54	29 54	29 54	29 54	24			
Moskovská, rázcestie	54	14 32 54	14 32 55	30 55	30 55	30 55	30 55	25			
Kyjevské námestie	↗	↗ 33 ↗	↗ 33 ↗	↗ 31 ↗	↗ 31 ↗	↗ 31 ↗	↗ 31 ↗	26			
Tulská	56	16 ↗ 56	16 ↗ 57	↗ 57	↗ 57	↗ 57	↗ 57	↗			
Internátna, Astra		34	34	32	32	32	32	27			
Internátna		36	36	34	34	34	34	29			

 - pre vystupovanie je zastávka na znamenie

T - spoj linky č. 8/18 - ide po Tulskú

7 Internátna - Železničná stanica
8 Tulsá - Železničná stanica
17 Internátna - Železničná stanica
18 Tulsá - Železničná stanica


(súhrnný cestovný poriadok línií č. 7, 8, 17 a 18)

	P R A C O V N Ý D E Ň														
	4	5	6	7	8	9	10	11	12	13	14				
	M	T	T	T	T	T	T	T	T	T	T	T	T	T	T
Internátna	50	38	43	43	43	43	43	43	43	43	43	43	43	43	43
Internátna, Astra	51	39	44	44	44	44	44	44	44	44	44	44	44	44	44
Kyjevské námestie	∧	40	46	46	46	46	46	46	46	46	46	46	46	46	46
<i>Tulsá</i>	52	22 ∧ 52	17 ∧ 57	17 ∧ 57	02 ∧ 57	02 ∧ 57	02 ∧ 57	02 ∧ 57	02 ∧ 57	02 ∧ 57	02 ∧ 57	02 ∧ 57	02 ∧ 57	02 ∧ 57	02 ∧ 57
<i>Tulsá, Boneta</i>	53	23 ∧ 53	18 ∧ 58	18 ∧ 58	03 ∧ 58	03 ∧ 58	03 ∧ 58	03 ∧ 58	03 ∧ 58	03 ∧ 58	03 ∧ 58	03 ∧ 58	03 ∧ 58	03 ∧ 58	03 ∧ 58
<i>Tulsá, U Kucbela</i>	54	24 ∧ 54	19 ∧ 59	19 ∧ 59	04 ∧ 59	04 ∧ 59	04 ∧ 59	04 ∧ 59	04 ∧ 59	04 ∧ 59	04 ∧ 59	04 ∧ 59	04 ∧ 59	04 ∧ 59	04 ∧ 59
<i>Nad Tulsou</i>	55	25 ∧ 55	20 ∧ 59	00 20 ∧ 59	05 ∧ 59	05 ∧ 59	05 ∧ 59	05 ∧ 59	05 ∧ 59	05 ∧ 59	05 ∧ 59	05 ∧ 59	05 ∧ 59	05 ∧ 59	05 ∧ 59
<i>Nad Moskovskou</i>	57	27 ∧ 57	22 ∧ 02	22 ∧ 02	07 ∧ 07	07 ∧ 07	07 ∧ 07	07 ∧ 07	07 ∧ 07	07 ∧ 07	07 ∧ 07	07 ∧ 07	07 ∧ 07	07 ∧ 07	07 ∧ 02
<i>Moskovská</i>	58	28 ∧ 58	23 ∧ 04	24 ∧ 04	09 ∧ 09	09 ∧ 09	09 ∧ 09	09 ∧ 09	09 ∧ 09	09 ∧ 09	09 ∧ 09	09 ∧ 09	09 ∧ 09	09 ∧ 09	09 ∧ 04
Moskovská, rázcestie	59	29 41 59	24 47	05 25 47	10 47	10 47	10 47	10 47	10 47	10 47	10 47	10 47	10 47	10 47	05
Polná	01	31 43	01 26 49	07 27 49	12 49	12 49	12 49	12 49	12 49	12 49	12 49	12 49	12 49	12 49	07
Polná, rázcestie	02	32 44	02 27 50	08 28 50	13 50	13 50	13 50	13 50	13 50	13 50	13 50	13 50	13 50	13 50	08
Námestie L. Štúra	03	33 45	03 28 52	10 30 52	15 52	15 52	15 52	15 52	15 52	15 52	15 52	15 52	15 52	15 52	10
Krajský úrad ☺	04	34 46	04 29 53	11 31 53	16 53	16 53	16 53	16 53	16 53	16 53	16 53	16 53	16 53	16 53	11
Štadlerovo nábrežie	06	36 48	06 31 55	13 33 55	18 55	18 55	18 55	18 55	18 55	18 55	18 55	18 55	18 55	18 55	13
Národná	07	37 49	07 32 56	14 34 56	19 56	19 56	19 56	19 56	19 56	19 56	19 56	19 56	19 56	19 56	14
Štefánikovo nábrežie	09	39 51	09 34 58	16 36 58	21 58	21 58	21 58	21 58	21 58	21 58	21 58	21 58	21 58	21 58	16
Námestie slobody	11	41 53	11 36	00 18 38	00 23	00 23	00 23	00 23	00 23	00 23	00 23	00 23	00 23	00 23	00 18
Partizánska cesta	12	42 54	12 37	01 19 39	01 24	01 24	01 24	01 24	01 24	01 24	01 24	01 24	01 24	01 24	01 19
29. augusta	13	43 55	13 38	02 20 40	02 25	02 25	02 25	02 25	02 25	02 25	02 25	02 25	02 25	02 25	02 20
Železničná stanica	14	44 56	14 39	03 21 41	03 26	03 26	03 26	03 26	03 26	03 26	03 26	03 26	03 26	03 26	03 21

☺ - pre vystupovanie je zastávka na znamenie

M - zachádza cez Tulsú a Moskovskú

T - spoj líny č. 8/18

	P R A C O V N Ý D E Ň													
	15	16	17	18	19	20	21	22						
	T	T	T	T	T	T	M	V						
Internátna	43	43	38	38	38	40	50							
Internátna, Astra	44	44	39	39	39	41	51							
Kyjevské námestie	46	46	∧	40	40	42	∧							
<i>Tulsá</i>	17 ∧ 57	17 ∧ 57	17 40 57	∧ 57	∧ 57	∧ 57	52 57							
<i>Tulsá, Boneta</i>	18 ∧ 58	18 ∧ 58	18 41 58	∧ 58	∧ 58	∧ 58	53 58							
<i>Tulsá, U Kucbela</i>	19 ∧ 59	19 ∧ 59	19 42 59	∧ 59	∧ 59	∧ 59	54 59							
<i>Nad Tulsou</i>	20 ∧ 00	20 ∧ 00	00 20 43	00 ∧ 00	00 ∧ 00	00 ∧ 00	00 55	00						
<i>Nad Moskovskou</i>	22 ∧ 02	22 ∧ 02	02 22 45	02 ∧ 02	02 ∧ 02	02 ∧ 02	01 56	01						
<i>Moskovská</i>	24 ∧ 04	24 ∧ 04	04 23 46	03 ∧ 03	03 ∧ 03	03 ∧ 03	02 57	02						
Moskovská, rázcestie	25 47	05 25 47	05 24 47	04 41	04 41	04 43	03 58							
Polná	27 49	07 27 49	07 26 49	06 43	06 43	06 44	04 59							
Polná, rázcestie	28 50	08 28 50	08 27 50	07 44	07 44	07 45	05 00							
Námestie L. Štúra	30 52	10 30 52	10 28 51	08 45	08 45	08 46	06 01							
Krajský úrad ☺	31 53	11 31 53	11 29 52	09 46	09 46	09 47	07 02							
Štadlerovo nábrežie	33 55	13 33 55	13 31 54	11 48	11 48	11 49	09 04							
Národná	34 56	14 34 56	14 32 55	12 49	12 49	12 50	10 05							
Štefánikovo nábrežie	36 58	16 36 58	16 34 57	14 51	14 51	14 51	11 06							
Námestie slobody	38	00 18 38	00 18 36 59	16 53	16 53	16 53	13 08							
Partizánska cesta	39	01 19 39	01 19 37	00 17 54	17 54	17 54	14 09							
29. augusta	40	02 20 40	02 20 38	01 18 55	18 55	18 55	15 10							
Železničná stanica	41	03 21 41	03 21 39	02 19 56	19 56	19 56	16 11							

☺ - pre vystupovanie je zastávka na znamenie

M - zachádza cez Tulsú a Moskovskú

T - spoj líny č. 8/18

V - spoj líny č. 8/18 - zo zastávky "Moskovská" pokračuje po trase líny č. 3 do Vozovne Kremička


7
17

Železničná stanica - Internátna

Železničná stanica - Internátna

(súhrnný cestovný poriadok línií č. 7 a 17)



	V Í K E N D, S V I A T O K																	
	5	6	7	8	9	10	11	12	13	14	15	16	17	18	19	20	21	22
Železničná stanica	31	31	29	29	29	29	29	29	29	29	29	29	29	29	29	31	13	
29. augusta	32	32	30	30	30	30	30	30	30	30	30	30	30	30	30	30	32	14
Partizánska cesta	33	33	31	31	31	31	31	31	31	31	31	31	31	31	31	31	33	15
Námestie slobody	34	34	33	33	33	33	33	33	33	33	33	33	33	33	33	33	34	16
Štefánikovo nábrežie	35	35	34	34	34	34	34	34	34	34	34	34	34	34	34	34	35	17
Národná	36	36	36	36	36	36	36	36	36	36	36	36	36	36	36	36	36	18
Štadlerovo nábrežie	37	37	37	37	37	37	37	37	37	37	37	37	37	37	37	37	37	19
Krajský úrad 	39	39	39	39	39	39	39	39	39	39	39	39	39	39	39	39	39	21
Námestie L. Štúra	40	40	40	40	40	40	40	40	40	40	40	40	40	40	40	40	40	22
Polná, rázcestie	41	41	41	41	41	41	41	41	41	41	41	41	41	41	41	41	41	23
Polná	42	42	42	42	42	42	42	42	42	42	42	42	42	42	42	42	42	24
Moskovská, rázcestie	43	43	43	43	43	43	43	43	43	43	43	43	43	43	43	43	43	25
Kyjevské námestie	44	44	44	44	44	44	44	44	44	44	44	44	44	44	44	44	44	26
Internátna, Astra	45	45	45	45	45	45	45	45	45	45	45	45	45	45	45	45	45	27
Internátna	47	47	47	47	47	47	47	47	47	47	47	47	47	47	47	47	47	29


 - pre vystupovanie je zastávka na znamenie7
17

Internátna - Železničná stanica

Internátna - Železničná stanica

(súhrnný cestovný poriadok línií č. 7 a 17)

	V Í K E N D, S V I A T O K																	
	5 T	6	7	8	9	10	11	12	13	14	15	16	17	18	19	20 M	21 M	22
Internátna	05	53	51	51	51	51	51	51	51	51	51	51	51	51	51	51	51	50
Internátna, Astra	06	54	52	52	52	52	52	52	52	52	52	52	52	52	52	52	54	51
Kyjevské námestie	7	55	53	53	53	53	53	53	53	53	53	53	53	53	53	53	55	7
<i>Tulská</i>	07	7	7	7	7	7	7	7	7	7	7	7	7	7	7	7	7	52
<i>Tulská, Boneta</i>	7	7	7	7	7	7	7	7	7	7	7	7	7	7	7	7	7	53
<i>Tulská, U Kucbela</i>	7	7	7	7	7	7	7	7	7	7	7	7	7	7	7	7	7	54
<i>Nad Tulsťou</i>	7	7	7	7	7	7	7	7	7	7	7	7	7	7	7	7	7	55
<i>Nad Moskovskou</i>	7	7	7	7	7	7	7	7	7	7	7	7	7	7	7	7	7	56
<i>Moskovská</i>	7	7	7	7	7	7	7	7	7	7	7	7	7	7	7	7	7	57
Moskovská, rázcestie	56	54	54	54	54	54	54	54	54	54	54	54	54	54	54	54	56	58
Polná	57	56	56	56	56	56	56	56	56	56	56	56	56	56	56	56	57	59
Polná, rázcestie	58	57	57	57	57	57	57	57	57	57	57	57	57	57	57	57	58	00
Námestie L. Štúra	59	58	58	58	58	58	58	58	58	58	58	58	58	58	58	58	59	01
Krajský úrad 	00	59	59	59	59	59	59	59	59	59	59	59	59	59	59	59	00	02
Štadlerovo nábrežie	02	01	01	01	01	01	01	01	01	01	01	01	01	01	01	01	02	04
Národná	03	02	02	02	02	02	02	02	02	02	02	02	02	02	02	02	03	05
Štefánikovo nábrežie	04	04	04	04	04	04	04	04	04	04	04	04	04	04	04	04	04	06
Námestie slobody	06	06	06	06	06	06	06	06	06	06	06	06	06	06	06	06	06	08
Partizánska cesta	07	07	07	07	07	07	07	07	07	07	07	07	07	07	07	07	07	09
29. augusta	08	08	08	08	08	08	08	08	08	08	08	08	08	08	08	08	08	10
Železničná stanica	09	09	09	09	09	09	09	09	09	09	09	09	09	09	09	09	09	11





 - pre vystupovanie je zastávka na znamenie


M - zachádza cez Tulsťu a Moskovskú

T - ide na Tulsťu a ďalej pokračuje ako linka č. 6/16

101

Pršianska terasa - Viestova - Stará Sásová

	P R A C O V N Ý D E Ň																			
	5	6	7	8	9	10	11	12	13	14	15	16	17	18	19	20	21			
	K		K														S			
Pršianska terasa	47	27	27	27	42	42	42	42	42	42	42	42	47	47			47		32	
Pršianska cesta I.	48	28	28	28	43	43	43	43	43	43	43	43	48	48			48		33	
Sládkovičova	49	29	29	29	44	44	44	44	44	44	44	44	49	49			49		34	
Poľná, rázcestie	50	31	31	31	46	46	46	46	46	46	46	46	50	50			50			
Poľná	51	32	32	32	47	47	47	47	47	47	47	47	51	51			51			
Mládežnícka, otočka	52	34	34	34	49	49	49	49	49	49	49	49	52	52			52			
Mládežnícka	53	35	35	35	50	50	50	50	50	50	50	50	53	53			53			
Nové Kalište	54	36	36	36	51	51	51	51	51	51	51	51	54	54			54			
Wolkerova 	55	37	37	37	52	52	52	52	52	52	52	52	55	55			55			
Úsvit	56	38	38	38	53	53	53	53	53	53	53	53	56	56			56			
Nám. S. H. Vajanského	58	42	42	42	57	57	57	57	57	57	57	57	58	58			58			
Národná	59	43	43	43	58	58	58	58	58	58	58	58	59	59			59			
Kapitulská	00	45	00	45	00	45	00	45	00	45	00	45	00	45	00	45	00	45		
Hviezdoslavova	02	02	02	02	02	02	02	02	02	02	02	02	02	32	02	32	02	32		
Hviezdoslavova, Alpinka	03	03	03	03	03	03	03	03	03	03	03	03	03	33	03	33	03	33		
Viestova	04	04	04	04	04	04	04	04	04	04	04	04	04	34	04	34	04	34		
Mičinská, Kazačok	06	06	06	06	06	06	06	06	06	06	06	06	06	36	06	36	06	36		
Železničná stanica	08	08	08	08	08	08	08	08	08	08	08	08	08	38	08	38	08	38		
29. augusta	09	09	09	09	09	09	09	09	09	09	09	09	09	39	09	39	09	39		
Partizánska cesta	10	10	10	10	10	10	10	10	10	10	10	10	10	40	10	40	10	40		
Mestský Úrad	11	11	11	11	11	11	11	11	11	11	11	11	11	41	11	41	11	41		
Skuteckého	12	12	12	12	12	12	12	12	12	12	12	12	12	42	12	42	12	42		
Nám. Š. Moyses, pošta	14	14	14	14	14	14	14	14	14	14	14	14	14	44	14	44	14	44		
Horná, Prior	15	15	15	15	15	15	15	15	15	15	15	15	15	45	15	45	15	45		
Rudlovská cesta, STV	16	17	17	17	17	17	17	17	17	17	17	17	17	46	17	46	17	46		
Rudlovská cesta, AURIS 	18	18	18	18	18	18	18	18	18	18	18	18	18	48	18	48	18	48		
Rudlovská cesta, TASR	19	19	19	19	19	19	19	19	19	19	19	19	19	49	19	49	19	49		
Rudlová, Kpt. Jaroša	20	20	20	20	20	20	20	20	20	20	20	20	20	50	20	50	20	50		
Pod Hôrkou	21	21	21	21	21	21	21	21	21	21	21	21	21	51	21	51	21	51		
Ďumbierska 	22	22	22	22	22	22	22	22	22	22	22	22	22	52	22	52	22	52		
Ďumbierska, ŠZŠ	23	23	23	23	23	23	23	23	23	23	23	23	23	53	23	53	23	53		
Stará Sásová	24	24	24	24	24	24	24	24	24	24	24	24	24	54	24	54	24	54		








 - pre vystupovanie je zastávka na znamenie


K - premáva len po zastávku "Kapitulská"

S - premáva len po zastávku "Sládkovičova"

101

Stará Sásová - Viestova - Pršianska terasa


	P R A C O V N Ý D E Ň																		
	6	7	8	9	10	11	12	13	14	15	16	17	18 H	19	20 H	21			
Stará Sásová	25	25	25	25	25	25	25	25	25	25	25	25	25	55	25	55			
Hlboká	26	26	26	26	26	26	26	26	26	26	26	26	26	26	56	26	56		
Garbanka 	27	27	27	27	27	27	27	27	27	27	27	27	27	27	57	27	57		
Na Karlove	30	30	30	30	30	30	30	30	30	30	30	30	00	30	00				
Komenského 	31	31	31	31	31	31	31	31	31	31	31	31	01	31	01				
Pod Jesenským vrškom 	32	32	32	32	32	32	32	32	32	32	32	32	02	32	02				
Bakosova 	33	33	33	33	33	33	33	33	33	33	33	33	03	33	03				
Nám. Š. Moyses, pošta	35	35	35	35	35	35	35	35	35	35	35	35	05	35	05				
Horná, Prior	36	36	36	36	36	36	36	36	36	36	36	36	06	36	06				
Mestský Úrad	37	37	37	37	37	37	37	37	37	37	37	37	07	37	07				
Partizánska cesta	39	39	39	39	39	39	39	39	39	39	39	38	08	38	08				
29. augusta	40	40	40	40	40	40	40	40	40	40	40	39	09	39	09				
Železničná stanica	42	42	42	42	42	42	42	42	42	42	42	40	10	40	10				
Mičinská, Kazačok	45	45	45	45	45	45	45	45	45	45	45	43	13	43	13				
Viestova	47	47	47	47	47	47	47	47	47	47	47	47	15	45	15				
Hviezdoslavova, Alpinka	48	48	48	48	48	48	48	48	48	48	48	46	16	46	16				
Hviezdoslavova	49	49	49	49	49	49	49	49	49	49	49	47	17	47	17				
Národná	52	52	52	52	52	52	52	52	52	52	52	52	19		19				
Štadlerovo nábrežie	53	53	53	53	53	53	53	53	53	53	53	53	20		20				
Úsvit	56	56	56	56	56	56	56	56	56	56	56	56	22		22				
Wolkerova 	57	57	57	57	57	57	57	57	57	57	57	57	23		23				
Nové Kalište	58	58	58	58	58	58	58	58	58	58	58	58	24		24				
Mládežnícka	59	59	59	59	59	59	59	59	59	59	59	59	25		25				
Mládežnícka, otočka	00	00	00	00	00	00	00	00	00	00	00	00	26		26				
Mládežnícka, VUTPaHP 	01	01	01	01	01	01	01	01	01	01	01	01	27		27				
Polná, rázcestie	03	03	03	03	03	03	03	03	03	03	03	03	28		28				
Sládkovičova	04	04	04	04	04	04	04	04	04	04	04	04	29		29				
Pršianska cesta I.	05	05	05	05	05	05	05	05	05	05	05	05	30		30				
Pršianska terasa	07	07	07	07	07	07	07	07	07	07	07	07	32		32				

 - pre vystupovanie je zastávka na znamenie

H - premáva len po zastávku "Hviezdoslavova"

101

Pršianska terasa - Viestova - Stará Sásová








	V I K E N D, S V I A T O K																			
	5	6	7	8	9	10	11	12	13	14	15	16	17	18	19	20	21	S		
Pršianska terasa	47	47	47	47	47	47	47	47	47	47	47	47	47	47	47	47	47	32	S	
Pršianska cesta I.	48	48	48	48	48	48	48	48	48	48	48	48	48	48	48	48	48	33		
Sládkovičova	49	49	49	49	49	49	49	49	49	49	49	49	49	49	49	49	49	34		
Poľná, rázcestie	50	50	50	50	50	50	50	50	50	50	50	50	50	50	50	50	50			
Poľná	51	51	51	51	51	51	51	51	51	51	51	51	51	51	51	51	51			
Mládežnícka, otočka	52	52	52	52	52	52	52	52	52	52	52	52	52	52	52	52	52			
Mládežnícka	53	53	53	53	53	53	53	53	53	53	53	53	53	53	53	53	53			
Nové Kalište	54	54	54	54	54	54	54	54	54	54	54	54	54	54	54	54	54			
Wolkerova ☹	55	55	55	55	55	55	55	55	55	55	55	55	55	55	55	55	55			
Úsvit	56	56	56	56	56	56	56	56	56	56	56	56	56	56	56	56	56			
Nám. S. H. Vajanského	58	58	58	58	58	58	58	58	58	58	58	58	58	58	58	58	58			
Národná	59	59	59	59	59	59	59	59	59	59	59	59	59	59	59	59	59			
Kapitulská	00	00	00	00	00	00	00	00	00	00	00	00	00	00	00	00	00			
Hviezdoslavova	02	32	02	32	02	32	02	32	02	32	02	32	02	32	02	32	02	32		
Hviezdoslavova, Alpinka	03	33	03	33	03	33	03	33	03	33	03	33	03	33	03	33	03	33		
Viestova	04	34	04	34	04	34	04	34	04	34	04	34	04	34	04	34	04	34		
Mičinská, Kazačok	06	36	06	36	06	36	06	36	06	36	06	36	06	36	06	36	06	36		
Železničná stanica	08	38	08	38	08	38	08	38	08	38	08	38	08	38	08	38	08	38		
29. augusta	09	39	09	39	09	39	09	39	09	39	09	39	09	39	09	39	09	39		
Partizánska cesta	10	40	10	40	10	40	10	40	10	40	10	40	10	40	10	40	10	40		
Mestský Úrad	11	41	11	41	11	41	11	41	11	41	11	41	11	41	11	41	11	41		
Skuteckého	12	42	12	42	12	42	12	42	12	42	12	42	12	42	12	42	12	42		
Nám. Š. Moyses, pošta	14	44	14	44	14	44	14	44	14	44	14	44	14	44	14	44	14	44		
Horná, Prior	15	45	15	45	15	45	15	45	15	45	15	45	15	45	15	45	15	45		
Rudlovska cesta, STV	16	46	16	46	16	46	16	46	16	46	16	46	16	46	16	46	16	46		
Rudlovska cesta, AURIS ☹	18	48	18	48	18	48	18	48	18	48	18	48	18	48	18	48	18	48		
Rudlovska cesta, TASR	19	49	19	49	19	49	19	49	19	49	19	49	19	49	19	49	19	49		
Rudlová, Kpt. Jaroša	20	50	20	50	20	50	20	50	20	50	20	50	20	50	20	50	20	50		
Pod Hôrkou	21	51	21	51	21	51	21	51	21	51	21	51	21	51	21	51	21	51		
Ďumbierska ☹	22	52	22	52	22	52	22	52	22	52	22	52	22	52	22	52	22	52		
Ďumbierska, ŠZŠ	23	53	23	53	23	53	23	53	23	53	23	53	23	53	23	53	23	53		
Stará Sásová	24	54	24	54	24	54	24	54	24	54	24	54	24	54	24	54	24	54		


☹ - pre vystupovanie je zastávka na znamenie

S - premáva len po zastávku "Sládkovičova"

101

Stará Sásová - Viestova - Pršíanska terasa


	V I K E N D, S V I A T O K																			
	6	7	8	9	10	11	12	13	14	15	16	17	18	19	20	21				
	H		H		H		H		H		H		H		H					
Stará Sásová	25	55			25	55			25	55			25	55			25	55	25	55
Hlboká	26	56			26	56			26	56			26	56			26	56	26	56
Garbanka 	27	57			27	57			27	57			27	57			27	57	27	57
Na Karlove	30	00	30	00	30	00	30	00	30	00	30	00	30	00	30	00	30	00	30	00
Komenského 	31	01	31	01	31	01	31	01	31	01	31	01	31	01	31	01	31	01	31	01
Pod Jesenským vrškom 	32	02	32	02	32	02	32	02	32	02	32	02	32	02	32	02	32	02	32	02
Bakosova 	33	03	33	03	33	03	33	03	33	03	33	03	33	03	33	03	33	03	33	03
Nám. Š. Moyses, pošta	35	05	35	05	35	05	35	05	35	05	35	05	35	05	35	05	35	05	35	05
Horná, Prior	36	06	36	06	36	06	36	06	36	06	36	06	36	06	36	06	36	06	36	06
Mestský Úrad	37	07	37	07	37	07	37	07	37	07	37	07	37	07	37	07	37	07	37	07
Partizánska cesta	38	08	38	08	38	08	38	08	38	08	38	08	38	08	38	08	38	08	38	08
29. augusta	39	09	39	09	39	09	39	09	39	09	39	09	39	09	39	09	39	09	39	09
Železničná stanica	40	10	40	10	40	10	40	10	40	10	40	10	40	10	40	10	40	10	40	10
Mičinská, Kazačok	43	13	43	13	43	13	43	13	43	13	43	13	43	13	43	13	43	13	43	13
Viestova	45	15	45	15	45	15	45	15	45	15	45	15	45	15	45	15	45	15	45	15
Hviezdoslavova, Alpinka	46	16	46	16	46	16	46	16	46	16	46	16	46	16	46	16	46	16	46	16
Hviezdoslavova	47	17	47	17	47	17	47	17	47	17	47	17	47	17	47	17	47	17	47	17
Národná	19		19		19		19		19		19		19		19		19		19	
Štadlerovo nábrežie	20		20		20		20		20		20		20		20		20		20	
Úsvit	22		22		22		22		22		22		22		22		22		22	
Wolkerova 	23		23		23		23		23		23		23		23		23		23	
Nové Kalište	24		24		24		24		24		24		24		24		24		24	
Mládežnícka	25		25		25		25		25		25		25		25		25		25	
Mládežnícka, otočka	26		26		26		26		26		26		26		26		26		26	
Mládežnícka, VUTPaHP 	27		27		27		27		27		27		27		27		27		27	
Polná, rázcestie	28		28		28		28		28		28		28		28		28		28	
Sládkovičova	29		29		29		29		29		29		29		29		29		29	
Pršíanska cesta I.	30		30		30		30		30		30		30		30		30		30	
Pršíanska terasa	32		32		32		32		32		32		32		32		32		32	

 - pre vystupovanie je zastávka na znamenie

H - premáva len po zastávku "Hviezdoslavova"

102




Skubín - Viestova - Stará Sásová


	P R A C O V N Ý D E Ň																			
	5	6	7	8	9	10	11	12	13	14	15	16	17	18	19	20	21			
Skubín, otočka	14	14	09	09	09	09	09	09	09	09	09	09	14	44		44				
Buková	15	15	10	10	10	10	10	10	10	10	10	10	15	45		45				
Skubín, Jednota	16	16	11	11	11	11	11	11	11	11	11	11	16	46		46				
Cesta povstalcov	17	17	13	13	13	13	13	13	13	13	13	13	17	47		47				
Roosevelt. nemocnica	19	19	16	16	16	16	16	16	16	16	16	16	19	49		49				
Tajovského, SOU	21	21	18	18	18	18	18	18	18	18	18	18	21	51		51				
Plážové kúpalisko	23	23	20	20	20	20	20	20	20	20	20	20	23	53		53				
Úrad PV SR	24	24	21	21	21	21	21	21	21	21	21	21	24	54		54				
Wolkerova ☺	25	25	22	22	22	22	22	22	22	22	22	22	25	55		55				
Úsvit	26	26	23	23	23	23	23	23	23	23	23	23	26	56		56				
Nám. S. H. Vajanského	28	28	27	27	27	27	27	27	27	27	27	27	28	58		58				
Národná	29	29	28	28	28	28	28	28	28	28	28	28	29	59		59				
Kapitulská	30	30	30	30	30	30	30	30	30	30	30	30	00		00					
Hviezdoslavova	32	32	32	32	32	32	32	32	32	32	32	32	02	32		02				
Hviezdoslavova, Alpinka	33	33	33	33	33	33	33	33	33	33	33	33	03	33		03				
Viestova	34	34	34	34	34	34	34	34	34	34	34	34	04	34		04				
Mičinská, Kazačok	36	36	36	36	36	36	36	36	36	36	36	36	06	36		06				
Železničná stanica	38	38	38	38	38	38	38	38	38	38	38	38	08	38		08				
29. augusta	39	39	39	39	39	39	39	39	39	39	39	39	09	39		09				
Partizánska cesta	40	40	40	40	40	40	40	40	40	40	40	40	10	40		10				
Mestský Úrad	41	41	41	41	41	41	41	41	41	41	41	41	11	41		11				
Skuteckého	42	42	42	42	42	42	42	42	42	42	42	42	12	42		12				
Nám. Š. Moyses, pošta	44	44	44	44	44	44	44	44	44	44	44	44	14	44		14				
Horná, Prior	45	45	45	45	45	45	45	45	45	45	45	45	15	45		15				
Komenského, Jes. vršok	47	47	47	47	47	47	47	47	47	47	47	47	17	47		17				
Komenského, PF UMB	48	48	48	48	48	48	48	48	48	48	48	48	18	48		18				
Komenského ☺	49	49	49	49	49	49	49	49	49	49	49	49	19	49		19				
Na Karlove	50	50	50	50	50	50	50	50	50	50	50	50	20	50		20				
Garbanka ☺	52	52	52	52	52	52	52	52	52	52	52	52	22	52		22				
Hlboká	53	53	53	53	53	53	53	53	53	53	53	53	23	53		23				
Stará Sásová	54	54	54	54	54	54	54	54	54	54	54	54	24	54		24				

☺ - pre vystupovanie je zastávka na znamenie

102

Stará Sásová - Viestova - Skubín


	P R A C O V N Ý D E Ň																	20	21
	5	6	7	8	9	10	11	12	13	14	15	16	17	18	19	20	21		
Stará Sásová	55	55	55	55	55	55	55	55	55	55	55	55	55	55	55	55	25	55	25
Ďumbierska, ŠZŠ	56	56	56	56	56	56	56	56	56	56	56	56	56	56	56	56	26	56	26
Ďumbierska	57	57	57	57	57	57	57	57	57	57	57	57	57	57	57	57	27	57	27
Pod Hôrkou	58	58	58	58	58	58	58	58	58	58	58	58	58	58	58	58	28	58	28
Rudlová, Kpt. Jaroša	59	59	59	59	59	59	59	59	59	59	59	59	59	59	59	59	29	59	29
Rudlovská cesta, TASR	01	01	01	01	01	01	01	01	01	01	01	01	01	01	01	31	01	30	
Rudlovská cesta, AURIS 	02	02	02	02	02	02	02	02	02	02	02	02	02	02	02	32	02	31	
Rudlovská cesta	03	03	03	03	03	03	03	03	03	03	03	03	03	03	03	33	03	32	
Nám. Š. Moyses, pošta	05	05	05	05	05	05	05	05	05	05	05	05	05	05	05	35	05	33	
Horná, Prior	06	06	06	06	06	06	06	06	06	06	06	06	06	06	06	36	06	34	
Mestský Úrad	07	07	07	07	07	07	07	07	07	07	07	07	07	07	07	37	07	35	
Partizánska cesta	08	09	09	09	09	09	09	09	09	09	09	09	09	08	08	38	08	36	
29. augusta	09	10	10	10	10	10	10	10	10	10	10	09	09	39	09	39	09	37	
Železničná stanica	10	12	12	12	12	12	12	12	12	12	12	10	10	40	10	40	10	39	
Mičinská, Kazačok	13	15	15	15	15	15	15	15	15	15	15	13	13	43	13	43	13	41	
Viestova	15	17	17	17	17	17	17	17	17	17	17	15	15	45	15	45	15	43	
Hviezdoslavova, Alpinka	16	18	18	18	18	18	18	18	18	18	18	16	16	46	16	46	16	44	
Hviezdoslavova	17	19	19	19	19	19	19	19	19	19	19	17	17	47	17	47	17	45	
Národná	19	22	22	22	22	22	22	22	22	22	22	22	22	19	19	19	19	19	
Štadlerovo nábrežie	20	23	23	23	23	23	23	23	23	23	23	23	23	20	20	20	20	20	
Úsvit	22	26	26	26	26	26	26	26	26	26	26	26	22	22	22	22	22	22	
Wolkerova 	23	27	27	27	27	27	27	27	27	27	27	27	23	23	23	23	23	23	
Úrad PV SR	24	28	28	28	28	28	28	28	28	28	28	28	24	24	24	24	24	24	
Plážové kúpalisko	25	29	29	29	29	29	29	29	29	29	29	29	25	25	25	25	25	25	
Tajovského, SOU	27	31	31	31	31	31	31	31	31	31	31	31	27	27	27	27	27	27	
Roosevelt, nemocnica	28	33	33	33	33	33	33	33	33	33	33	33	28	28	28	28	28	28	
Podlavická cesta	30	35	35	35	35	35	35	35	35	35	35	35	30	30	30	30	30	30	
Cesta povstalcov	31	36	36	36	36	36	36	36	36	36	36	36	31	31	31	31	31	31	
Skubín, Jednota	32	37	37	37	37	37	37	37	37	37	37	37	32	32	32	32	32	32	
Buková	33	38	38	38	38	38	38	38	38	38	38	38	33	33	33	33	33	33	
Skubín, otočka	35	40	40	40	40	40	40	40	40	40	40	40	35	35	35	35	35	35	

 - pre vystupovanie je zastávka na znamenie

H - premáva len po zastávku "Hviezdoslavova"

102




Skubín - Viestova - Stará Sásová


	V I K E N D, S V I A T O K																			
	6	7	8	9	10	11	12	13	14	15	16	17	18	19	20	21				
Skubín, otočka	44		44		44		44		44		44		44		44					
Buková	45		45		45		45		45		45		45		45					
Skubín, Jednota	46		46		46		46		46		46		46		46					
Cesta povstalcov	47		47		47		47		47		47		47		47					
Roosevelt. nemocnica	49		49		49		49		49		49		49		49					
Tajovského, SOU	51		51		51		51		51		51		51		51					
Plážové kúpalisko	53		53		53		53		53		53		53		53					
Úrad PV SR	54		54		54		54		54		54		54		54					
Wolkerova ☺	55		55		55		55		55		55		55		55					
Úsvit	56		56		56		56		56		56		56		56					
Nám. S. H. Vajanského	58		58		58		58		58		58		58		58					
Národná	59		59		59		59		59		59		59		59					
Kapitulská	00		00		00		00		00		00		00		00					
Hviezdoslavova	02	32	02	32	02	32	02	32	02	32	02	32	02	32	02	32	02			
Hviezdoslavova, Alpinka	03	33	03	33	03	33	03	33	03	33	03	33	03	33	03	33	03			
Viestova	04	34	04	34	04	34	04	34	04	34	04	34	04	34	04	34	04			
Mičinská, Kazačok	06	36	06	36	06	36	06	36	06	36	06	36	06	36	06	36	06			
Železničná stanica	08	38	08	38	08	38	08	38	08	38	08	38	08	38	08	38	08			
29. augusta	09	39	09	39	09	39	09	39	09	39	09	39	09	39	09	39	09			
Partizánska cesta	10	40	10	40	10	40	10	40	10	40	10	40	10	40	10	40	10			
Mestský Úrad	11	41	11	41	11	41	11	41	11	41	11	41	11	41	11	41	11			
Skuteckého	12	42	12	42	12	42	12	42	12	42	12	42	12	42	12	42	12			
Nám. Š. Moyses, pošta	14	44	14	44	14	44	14	44	14	44	14	44	14	44	14	44	14			
Horná, Prior	15	45	15	45	15	45	15	45	15	45	15	45	15	45	15	45	15			
Komenského, Jes. vršok	17	47	17	47	17	47	17	47	17	47	17	47	17	47	17	47	17			
Komenského, PF UMB	18	48	18	48	18	48	18	48	18	48	18	48	18	48	18	48	18			
Komenského ☺	19	49	19	49	19	49	19	49	19	49	19	49	19	49	19	49	19			
Na Karlove	20	50	20	50	20	50	20	50	20	50	20	50	20	50	20	50	20			
Garbanka ☺	22	52	22	52	22	52	22	52	22	52	22	52	22	52	22	52	22			
Hlboká	23	53	23	53	23	53	23	53	23	53	23	53	23	53	23	53	23			
Stará Sásová	24	54	24	54	24	54	24	54	24	54	24	54	24	54	24	54	24			

☺ - pre vystupovanie je zastávka na znamenie

102

Stará Sásová - Viestova - Skubín

	V I K E N D, S V I A T O K														
	7	8	9	10	11	12	13	14	15	16	17	18	19	20	21
	H		H		H		H		H		H		H		H
Stará Sásová	25	55	25	55	25	55	25	55	25	55	25	55	25	55	25
Ďumberska, ŠZŠ	26	56	26	56	26	56	26	56	26	56	26	56	26	56	26
Ďumberska	27	57	27	57	27	57	27	57	27	57	27	57	27	57	27
Pod Hôrkou	28	58	28	58	28	58	28	58	28	58	28	58	28	58	28
Rudlová, Kpt. Jaroša	29	59	29	59	29	59	29	59	29	59	29	59	29	59	29
Rudlovská cesta, TASR	31	01	31	01	31	01	31	01	31	01	31	01	31	01	30
Rudlovská cesta, AURIS 	32	02	32	02	32	02	32	02	32	02	32	02	32	02	31
Rudlovská cesta	33	03	33	03	33	03	33	03	33	03	33	03	33	03	32
Nám. Š. Moyses, pošta	35	05	35	05	35	05	35	05	35	05	35	05	35	05	33
Horná, Prior	36	06	36	06	36	06	36	06	36	06	36	06	36	06	34
Mestský Úrad	37	07	37	07	37	07	37	07	37	07	37	07	37	07	35
Partizánska cesta	38	08	38	08	38	08	38	08	38	08	38	08	38	08	36
29. augusta	39	09	39	09	39	09	39	09	39	09	39	09	39	09	37
Železničná stanica	40	10	40	10	40	10	40	10	40	10	40	10	40	10	39
Mičinská, Kazačok	43	13	43	13	43	13	43	13	43	13	43	13	43	13	41
Viestova	45	15	45	15	45	15	45	15	45	15	45	15	45	15	43
Hviezdoslavova, Alpinka	46	16	46	16	46	16	46	16	46	16	46	16	46	16	44
Hviezdoslavova	47	17	47	17	47	17	47	17	47	17	47	17	47	17	45
Národná	19		19		19		19		19		19		19		
Štadlerovo nábrežie	20		20		20		20		20		20		20		
Úsvit	22		22		22		22		22		22		22		
Wolkerova 	23		23		23		23		23		23		23		
Úrad PV SR	24		24		24		24		24		24		24		
Plážové kúpalisko	25		25		25		25		25		25		25		
Tajovského, SOU	27		27		27		27		27		27		27		
Roosevelt, nemocnica	28		28		28		28		28		28		28		
Podlavická cesta	30		30		30		30		30		30		30		
Cesta povstalcov	31		31		31		31		31		31		31		
Skubín, Jednota	32		32		32		32		32		32		32		
Buková	33		33		33		33		33		33		33		
Skubín, otočka	35		35		35		35		35		35		35		

 - pre vystupovanie je zastávka na znamenie

H - premáva len po zastávku "Hviezdoslavova"

Zájazdy

Dovoľujeme si Vám ponúknuť vozidlá mestskej hromadnej dopravy pre nepravidelnú - zájazdovú dopravu. Jedná sa hlavne o prepravy v rámci mesta Banská Bystrica a jeho blízkom okolí napr. pre základné a materské školy - plavecké kurzy na plaváreň, preprava do kina, na koncerty a iné. V prípade záujmu nás kontaktujte na nižšie uvedených kontaktoch.



Minibus Iveco

Za účelom skvalitnenia ponúkaných služieb, ponúka naša spoločnosť možnosť využitia moderného 19-miestneho klimatizovaného minibusu na zájazdovú dopravu.

Minibus je ideálny na prepravy po Slovensku, do zahraničia, za účelom školských zájazdov, poznávacích zájazdov alebo dovoleníek.



Posádku vozidla tvoria skúsení vodiči našej spoločnosti, ktorí boli vybraní dôkladným výberom spomedzi vodičov pravidelných liniek. Garantujeme Vám ich profesionálny prístup k cestujúcim a vysokú bezpečnosť prepravy.



Banskobystrická atrakcia - Vláčik Pretórium



Vláčik si môžete prenajať na rôzne kultúrne a spoločenské akcie v meste a blízkom okolí, pre firemné a súkromné reklamno - prezentačné akcie a aj na svadobný obrad.

Bližšie informácie o zájazdovej ponuke žiadajte na nasledovných kontaktoch:

tel: 00421/48/416 11 86

mobil: 00421/918 360 106; 00421/918 582 270

e-mail: zajazdy@dpmbb.eu



**DOPRAVNÝ PODNIK MESTA
BANSKÁ BYSTRICA,
akciová spoločnosť**

Sídlo spoločnosti:

Kremnička 53

974 05 Banská Bystrica

Telefonické kontakty:

dispečing:	+421-918 360 100
dispečing fax:	+421-48-410 13 03
sekretariát riaditeľa:	+421-48-416 11 85
sekretariát fax:	+421-48-416 11 84
zázazdy, reklama:	+421-48-416 11 86

E-mailové kontakty:

informácie:	info@dpmbb.eu
sekretariát riaditeľa:	sekretariat@dpmbb.eu
dispečing:	dispecing@dpmbb.eu
cestovné poriadky:	cp@dpmbb.eu
zázazdová doprava:	zazazdy@dpmbb.eu
reklama:	reklama@dpmbb.eu

Predpredajné miesto:

Námestie slobody (stánok)

Otváracie hodiny: každý pracovný deň od 6:00 do 18:00



DOPRAVNÝ PODNIK MESTA BANSKÁ BYSTRICA, a. s.

Kremnička 53, 974 05 Banská Bystrica, www.dpmbb.eu, dpmbb@dpmbb.eu

Spoločnosť zapísaná v Obchodnom registri Okresného súdu Banská Bystrica, oddiel Sa, vložka číslo 392/S

CENNÍK CESTOVNÉHO

platný od 14.12.2008 na linkách MHD Banská Bystrica prevádzkovaných DPMBB, a. s.,
vydaný v súlade s Cenovým výmerom č. 1/2008 Mesta Banská Bystrica (konverzný kurz: 1 EUR = 30,1260 SKK)

Jednorazové cestovné lístky

	hotovosť	čipová karta		hotovosť	čipová karta
	0,60 € (18,08 Sk)	0,43 € (12,95 Sk)		0,20 € (6,03 Sk)	0,13 € (3,92 Sk)
základné cestovné			zľavnené cestovné - darca krvi - držiteľ Diamantovej alebo Zlatej Jánskeho plakety (po preukázaní sa preukazom dopravy)		
	hotovosť	čipová karta		hotovosť	čipová karta
	0,40 € (12,05 Sk)	0,20 € (6,03 Sk)		0,20 € (6,03 Sk)	0,03 € (0,90 Sk)
zľavnené cestovné - dieťa 6 - 15 rokov (po preukázaní sa preukazom dopravy na preukázanie veku)			evidenčné cestovné - držiteľ preukazu ŤZP alebo ŤZP-S (po preukázaní sa preukazom ŤZP alebo ŤZP-S), sprievodca držiteľa preukazu ŤZP-S		
	hotovosť	čipová karta		hotovosť	čipová karta
	0,40 € (12,05 Sk)	0,20 € (6,03 Sk)		0,60 € (18,08 Sk)	0,50 € (15,06 Sk)
zľavnené cestovné - žiak a študent do 26 r. (po preukázaní sa preukazom dopravy na preukázanie veku alebo preukazom študenta alebo ISIC kartou s vyznačeným dátumom platnosti)			dovozné - batožina s rozmermi väčšími ako 30x50x60 cm alebo v tvare valca s dĺžkou nad 150 cm s priemerom väčším ako 20 cm alebo v tvare dosky s rozmermi väčšími ako 5x80x100 cm		
	hotovosť	čipová karta		hotovosť	čipová karta
	0,40 € (12,05 Sk)	0,30 € (9,04 Sk)		0,60 € (18,08 Sk)	0,50 € (15,06 Sk)
zľavnené cestovné - dôchodca do 70 rokov - poberateľ starobného alebo invalidného dôchodku (po preukázaní sa preukazom dopravy)			dovozné - pes, prípadne iné živé zvieratá, prepravované mimo schránky, vrátane zvierat v schránke, pokiaľ jej rozmery presahujú maximálne rozmery určené pre batožiny		

Doprava u základného cestovného a u zľavnených druhov cestovného poskytute pri prestupe 50 % zľavu z výšky príslušného druhu jednorazového cestovného. Podmienkou priznania zľavy je prestup do 45 minút od prvého nástupu a úhrada cestovného z čipovej karty

Bezplatná preprava

- | | |
|---|--|
| a) deti do dovŕšenia šiesteho roku veku | f) poslanci NR SR a sudcovia Ústavného súdu SR |
| b) občania nad 70 rokov veku (po preukázaní sa preukazom totožnosť) | g) držiteľ preukazu ŤZP na invalidnom vozku, držiteľ preukazu
ŤZP-S na invalidnom vozku a jeho sprievodca |
| c) detský kočik s dieťaťom a jeden jeho sprievodca | h) jeden kus cestovnej batožiny do rozmeru 30 x 50 x 60 cm |
| d) príslušníci Mestskej polície Mesta Banská Bystrica v uniforme | i) nevidiaca osoba a vodiaci pes |
| e) osoby poverené výkonom štátneho odborného dozoru v zmysle
zákona č. 168/1996 Z. z. a zákona č. 164/1996 Z. z. | j) jeden pár lyží s palicami alebo jeden snowboard |

Časové predplatné cestovné lístky - MAXI jazdy

	základný	zľavnený
M	16,60 € (500,09 Sk)	8,30 € (250,05 Sk)
	30 dní	30 dní

Na zľavnené cestovné lístky a študentské majú nárok žiaci a študenti základných a stredných škôl zriadených podľa osobitného predpisu (zákon číslo 245/2008 Z. z. o výchove a vzdelávaní (školský zákon)) a študenti vysokých škôl a fakúlt zriadených podľa osobitného predpisu (zákon č. 131/2002 Z. z. o vysokých školách v znení neskorších predpisov) v dennej forme štúdia do získania vysokoškolskeho vzdelania druhého stupňa, najneskôr do dovŕšenia 26. roku veku.